



Westlich des Königssees

Typ: **Hufeisen**
Etappen: **4**
Länge: **38.47 km**
Zeitraum: .. - ..

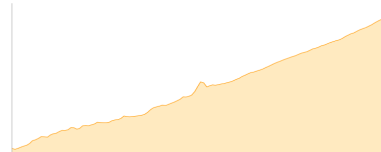
Gehzeit: **19:17 Stunden**
Aufstieg: **2702 Hm**
Abstieg: **2730 Hm**

Etappe 1

Wimbachbrücke - Wimbachschloss - Wimbachgrieshütte

Wandern - 781 Hm Aufstieg - 88 Hm Abstieg - **03:50** Stunden Gehzeit - 8.49 km Strecke

Wimbachbrücke 637m - Wimbachschloss 957m - Wimbachgrieshütte 1326m

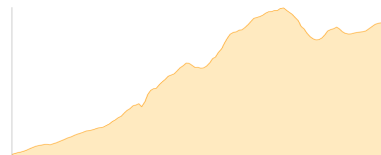


Etappe 2

Wimbachgrieshütte - Trischübel - Ingolstädter Haus

Wandern - 1082 Hm Aufstieg - 298 Hm Abstieg - **05:10** Stunden Gehzeit - 7.98 km Strecke

Wimbachgrieshütte 1326m - Trischübel 1774m - Ingolstädter Haus 2119m

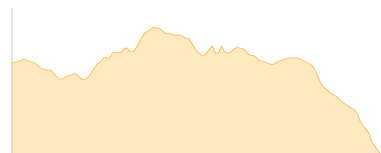


Etappe 3

Ingolstädter Haus - Riemannhaus - Sommerstein - Kärlingerhaus

Wandern - 595 Hm Aufstieg - 1075 Hm Abstieg - **05:45** Stunden Gehzeit - 12.86 km Strecke

Ingolstädter Haus 2119m - Riemannhaus 2177m - Sommerstein 2306m - Kärlingerhaus 1638m



Etappe 4

Kärlingerhaus - St- Bartholomä

Wandern - 244 Hm Aufstieg - 1269 Hm Abstieg - **04:30** Stunden Gehzeit - 9.14 km Strecke

Kärlingerhaus 1638m - St. Bartholomä 606m





Westlich des Königssees

Mögliche Unterkünfte

Wimbachgrieshütte 1326 m, Naturfreunde, Dusche: ja, Tel: +49 8657 344, Schlafplätze: 48

Ingolstädter Haus 2119 m, DAV, Dusche: ja, Tel: +43 6582 8353, mobil: +43 664 1605733, Schlafplätze: 115

Riemannhaus 2177 m, DAV, Dusche: ja, Tel: +43 6582 73300, Schlafplätze: 104

Kärlingerhaus 1638 m, DAV, Dusche: ja, Tel: +49 (0)8652-6019901, Schlafplätze: 203