



3 Tage 53km

Typ: **Rundtour**
Etappen: **3**
Länge: **51.53 km**
Zeitraum: **00.00.0000 - 00.00.0000**

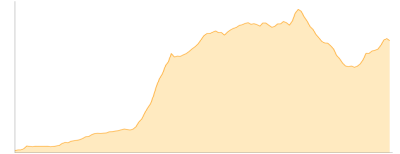
Gehzeit: **30:04 Stunden**
Aufstieg: **4426 Hm**
Abstieg: **4432 Hm**

Etappe 1

Talstation Nebelhornbahn - Oytalhaus - Hintere Seealpe - Prinz-Luitpold-Haus Tag 1V3

Hochalpin - 1848 Hm Aufstieg - 856 Hm Abstieg - **10:25** Stunden Gehzeit - 20.12 km Strecke

Talstation Nebelhornbahn 823m - Oytalhaus 1010m - Hintere Seealpe 1764m - Prinz-Luitpold-Haus 1846m

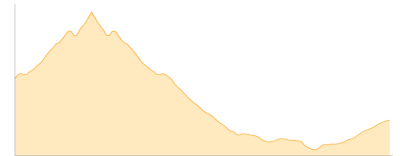


Etappe 2

Prinz-Luitpold-Haus - Hochvogel - Schwarzenberghütte Tag 2V1

Hochalpin - 1267 Hm Aufstieg - 1691 Hm Abstieg - **09:25** Stunden Gehzeit - 14.27 km Strecke

Prinz-Luitpold-Haus 1846m - Hochvogel 2592m - Schwarzenberghütte [BY] 1380m

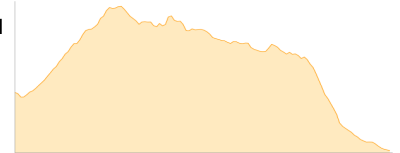


Etappe 3

Schwarzenberghütte - Großer Daumen - Östlicher Wengenkopf - ... - Talstation Nebelhornbahn Tag 3V1

Klettersteig - 1311 Hm Aufstieg - 1885 Hm Abstieg - **10:15** Stunden Gehzeit - 17.14 km Strecke

Schwarzenberghütte [BY] 1380m - Großer Daumen 2280m - Östlicher Wengenkopf 2207m - Schattenberg 1685m - Talstation Nebelhornbahn 823m





3 Tage 53km

Mögliche Unterkünfte

Oytalhaus 1010 m, AV: k.A., Dusche: k.A., Schlafplätze: -

Hintere Seealpe 1764 m, AV: k.A., Dusche: k.A., Schlafplätze: -

Prinz-Luitpold-Haus 1846 m, DAV, Dusche: ja, Tel: +49 08322 700154, Schlafplätze: 172

Schwarzenberghütte [BY] 1380 m, DAV, Dusche: k.A., Schlafplätze: -