



Umbala

Typ: **Rundtour**
Etappen: **7**
Länge: **63.86 km**
Zeitraum: **00.00.0000 - 00.00.0000**

Gehzeit: **34:25 Stunden**
Aufstieg: **4674 Hm**
Abstieg: **5264 Hm**

Etappe 1

Prägraten - Niljochhütte - Bonn-Matreier Hütte

Hochalpin - 1139 Hm Aufstieg - 109 Hm Abstieg - **04:55** Stunden Gehzeit - 7.22 km Strecke

Wallhorn 1696m - Niljochhütte 1975m - Schmiedleralm 2076m - Bonn-Matreier Hütte 2745m



Etappe 2

Bonn-Matreier Hütte - Eisseehütte

Hochalpin - 473 Hm Aufstieg - 669 Hm Abstieg - **03:45** Stunden Gehzeit - 6.74 km Strecke

Bonn-Matreier Hütte 2745m - Eisseehütte 2521m

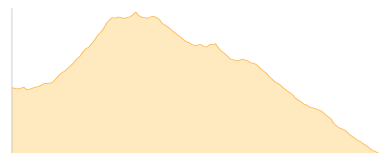


Etappe 3

Eisseehütte - Johannishütte

Wandern - 569 Hm Aufstieg - 982 Hm Abstieg - **04:40** Stunden Gehzeit - 6.68 km Strecke

Eisseehütte 2521m - Zopetscharte 2958m - Tulpspitze 3054m - Zopetscharte 2958m - Johannishütte 2121m



Etappe 4

Johannishütte - Isltrizeralm - Clarahütte

Wandern - 801 Hm Aufstieg - 872 Hm Abstieg - **06:20** Stunden Gehzeit - 14.54 km Strecke

Johannishütte 2121m - Isltrizeralm 1513m - Clarahütte 2038m

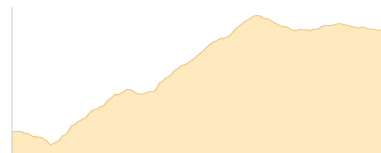


Etappe 5

Clarahütte - Neue Reichenberger Hütte

Wandern - 818 Hm Aufstieg - 293 Hm Abstieg - **04:45** Stunden Gehzeit - 9.91 km Strecke

Clarahütte 2038m - Neue Reichenberger Hütte 2586m

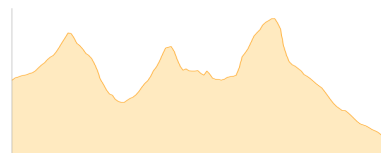


Etappe 6

Neue Reichenberger Hütte - Michtalkopf - Prägranter Törl - Lasörlinghütte

Wandern - 799 Hm Aufstieg - 1077 Hm Abstieg - **06:05** Stunden Gehzeit - 9.96 km Strecke

Neue Reichenberger Hütte 2586m - Michtalkopf 2753m - Prägrater Törl 2845m - Lasörlinghütte 2293m





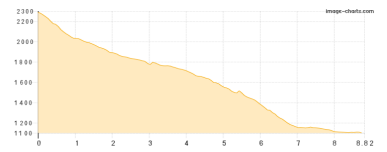
Umbala

Etappe 7

Lasörlinghütte - Niedermauern

Wandern - 75 Hm Aufstieg - 1262 Hm Abstieg - **03:55** Stunden Gehzeit - 8.82 km Strecke

Lasörlinghütte 2293m - Rainer Alm 1804m - Rain 1148m - Niedermauern 1102m





Umbala

Mögliche Unterkünfte

Nilljochhütte 1975 m, privat, Dusche: k.A., Tel: +43 676 9563288, Schlafplätze: 30

Schmiedleralm 2076 m, AV: k.A., Dusche: k.A., Schlafplätze: -

Bonn-Matreier Hütte 2745 m, DAV, Dusche: k.A., Tel: +43 4874 5577, mobil: +43 664 3481006, Schlafplätze: 58

Eisseehütte 2521 m, privat, Dusche: ja, Tel: +43 720 222101, mobil: +43 6664 4606459, Schlafplätze: 45

Johannishütte 2121 m, DAV, Dusche: k.A., Tel: +43 4877 5150, Schlafplätze: 50

Islitzeralm 1513 m, privat, Dusche: k.A., Tel: +43 664 9759790, Schlafplätze: -

Clarahütte 2038 m, DAV, Dusche: ja, Tel: +43 664 9758893, Schlafplätze: 18

Neue Reichenberger Hütte 2586 m, ÖAV, Dusche: ja, Tel: +43 4873 5580, mobil: +49 15156049308, Schlafplätze: 60

Lasörlinghütte 2293 m, privat, Dusche: ja, Tel: +43 664 9758899, Schlafplätze: 65

Rainer Alm 1804 m, AV: k.A., Dusche: k.A., Schlafplätze: -