



# Die Chiemgauer-Tour

Typ: **Rundtour**  
Etappen: **4**  
Länge: **38.94 km**  
Zeitraum: **.. - ..**

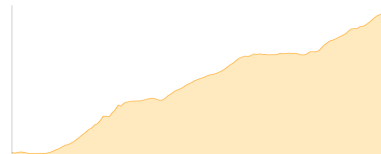
Gehzeit: **21:27 Stunden**  
Aufstieg: **3400 Hm**  
Abstieg: **2589 Hm**

## Etappe 1

### Parkplatz Festhalle - Hochrieshaus

Wandern - 1022 Hm Aufstieg - 106 Hm Abstieg - **04:45** Stunden Gehzeit - 8.11 km Strecke

Parkplatz Festhalle 629m - Hochrieshaus 1566m

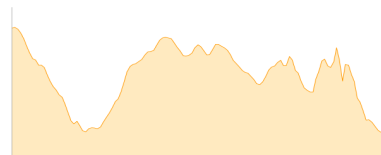


## Etappe 2

### Hochrieshaus - Klausenhütte - Brandelberg - Spitzsteinhaus

Wandern - 640 Hm Aufstieg - 929 Hm Abstieg - **05:10** Stunden Gehzeit - 9.46 km Strecke

Hochrieshaus 1566m - Klausenhütte 1508m - Brandelberg 1516m - Spitzsteinhaus 1252m

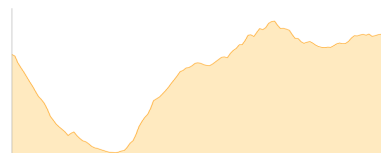


## Etappe 3

### Spitzsteinhaus - Wandberg - Wandberghütte - Priener Hütte

Wandern - 939 Hm Aufstieg - 806 Hm Abstieg - **06:15** Stunden Gehzeit - 12.38 km Strecke

Spitzsteinhaus 1252m - Wandberg 1454m - Wandberghütte 1350m - Priener Hütte 1410m

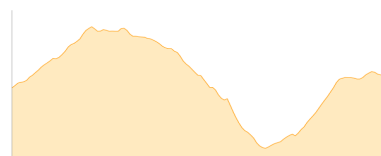


## Etappe 4

### Priener Hütte - Möslarnalm

Wandern - 799 Hm Aufstieg - 748 Hm Abstieg - **05:15** Stunden Gehzeit - 9 km Strecke

Priener Hütte 1410m - Möslarnalm 1441m





# Die Chiemgauer-Tour

## Mögliche Unterkünfte

Hochrieshaus 1566 m, DAV, Dusche: ja, Tel: +49 8032 8210, Schlafplätze: 40

Klausenhütte 1508 m, AV: k.A., Dusche: k.A., Schlafplätze: -

Spitzsteinhaus 1252 m, DAV, Dusche: k.A., Tel: +43 5373 8330, Schlafplätze: 70

Wandberghütte 1350 m, privat, Dusche: k.A., mobil: +43 664 4321770, Schlafplätze: -

Priener Hütte 1410 m, DAV, Dusche: ja, Tel: +49 171 1957509, Schlafplätze: 105

Möslarnalm 1441 m, AV: k.A., Dusche: k.A., Schlafplätze: -