



# Über den Klammerspitzkamm

Typ: **Hufeisen**  
Etappen: **4**  
Länge: **44.29 km**  
Zeitraum: .. - ..

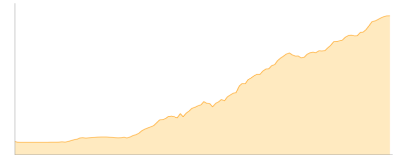
Gehzeit: **25:02 Stunden**  
Aufstieg: **3653 Hm**  
Abstieg: **3649 Hm**

## Etappe 1

### Alterschrofen - Hohenschwangau - Tegelberg

Wandern - 1151 Hm Aufstieg - 240 Hm Abstieg - **05:20** Stunden Gehzeit - 8.2 km Strecke

Alterschrofen 793m - Hohenschwangau 807m - Tegelberghaus 1707m

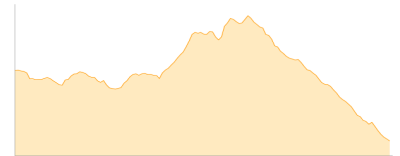


## Etappe 2

### Tegelberg - Fensterl Hochplatte - Hochplatte - Schlüssel - Kenzenhütte

Wandern - 812 Hm Aufstieg - 1231 Hm Abstieg - **06:45** Stunden Gehzeit - 12.71 km Strecke

Tegelberghaus 1707m - Fensterl Hochplatte 1916m - Hochplatte (Halblech) 2082m - Schlüssel 1806m - Kenzenhütte 1294m



## Etappe 3

### Kenzenhütte - Fensterl Hochplatte - Jägeralm - Bächhütte - Fritz-Putz-Hütte

Wandern - 1161 Hm Aufstieg - 1259 Hm Abstieg - **08:15** Stunden Gehzeit - 15.16 km Strecke

Kenzenhütte 1294m - Fensterl Hochplatte 1916m - Jägeralm 1426m - Bächhütte 1322m - Fritz-Putz-Hütte 1185m

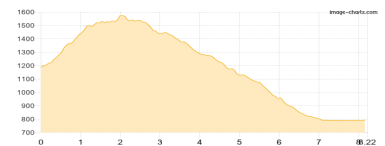


## Etappe 4

### Fritz-Putz-Hütte - Wildsulzhütte - Alterschrofen

Wandern - 529 Hm Aufstieg - 919 Hm Abstieg - **04:40** Stunden Gehzeit - 8.22 km Strecke

Fritz-Putz-Hütte 1185m - Wildsulzhütte 1443m - Alterschrofen 793m





# Über den Klammspitzkamm

## Mögliche Unterkünfte

Tegelberghaus 1707 m, privat, Dusche: ja, Tel: +49 08362 8980, mobil: +49 (0)160 97768525, Schlafplätze: 28

Kenzenhütte 1294 m, privat, Dusche: k.A., Schlafplätze: 65

Fritz-Putz-Hütte 1185 m, DAV, Dusche: ja, Schlafplätze: 44