



2019

Typ: **Strecke**
Etappen: **4**
Länge: **48.81 km**
Zeitraum: .. - ..

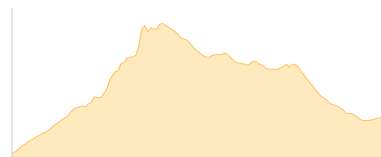
Gehzeit: **29:32 Stunden**
Aufstieg: **4467 Hm**
Abstieg: **4275 Hm**

Etappe 1

Mittelstation Lift Santa Croce - Bergstation Lift Santa Croce - Faneshütte

Wandern - 1027 Hm Aufstieg - 802 Hm Abstieg - **06:10** Stunden Gehzeit - 9.11 km Strecke

Mittelstation Lift Santa Croce 1837m - Bergstation Lift Santa Croce 2015m - Faneshütte 2060m

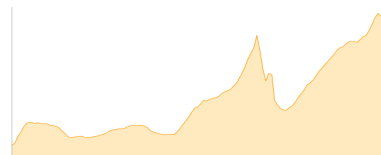


Etappe 2

Faneshütte - Rifugio Lagazuoi

Wandern - 1207 Hm Aufstieg - 601 Hm Abstieg - **06:45** Stunden Gehzeit - 12.34 km Strecke

Faneshütte 2060m - Rifugio Lagazuoi 2750m

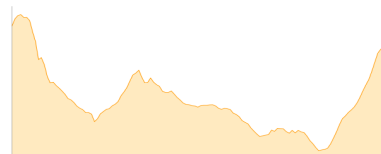


Etappe 3

Rifugio Lagazuoi - Franz-Kostner-Hütte

Wandern - 1328 Hm Aufstieg - 1467 Hm Abstieg - **09:35** Stunden Gehzeit - 17.47 km Strecke

Rifugio Lagazuoi 2750m - Franz-Kostner-Hütte 2536m



Etappe 4

Franz-Kostner-Hütte - Rif- Marmolada Castiglioni

Wandern - 905 Hm Aufstieg - 1405 Hm Abstieg - **07:05** Stunden Gehzeit - 9.89 km Strecke

Franz-Kostner-Hütte 2536m - Rifugio Marmolada Castiglioni 2045m





2019

Mögliche Unterkünfte

Faneshütte 2060 m, privat, Dusche: ja, Tel: +39 0474 501 097, Schlafplätze: 100

Rifugio Lagazuoi 2750 m, AV: k.A., Dusche: k.A., Tel: +39 0436 867303, mobil: +39 340 7195306, Schlafplätze: 74

Franz-Kostner-Hütte 2536 m, CAI, Dusche: ja, Tel: +39 0333 8759838, Schlafplätze: 28

Rifugio Marmolada Castiglioni 2045 m, AV: k.A., Dusche: k.A., Schlafplätze: -