



Vakantie 2019

Typ: **Rundtour**
Etappen: **5**
Länge: **43.8 km**
Zeitraum: .. - ..

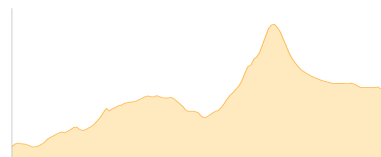
Gehzeit: **30:48 Stunden**
Aufstieg: **4543 Hm**
Abstieg: **5079 Hm**

Etappe 1

Rifugio Malga Stain - Rifugio Aviolo

Wandern - 988 Hm Aufstieg - 642 Hm Abstieg - **05:30** Stunden Gehzeit - 7.41 km Strecke

Rifugio Malga Stain 1825m - Rifugio Aviolo 1930m



Etappe 2

Rifugio Aviolo - Rifugio Giuseppe Garibaldi

Wandern - 1597 Hm Aufstieg - 970 Hm Abstieg - **08:25** Stunden Gehzeit - 9.4 km Strecke

Rifugio Aviolo 1930m - Malga di Mezzo 1959m - Rifugio Giuseppe Garibaldi 2550m

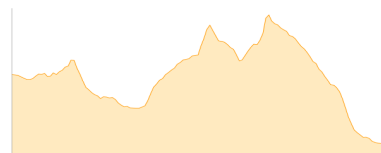


Etappe 3

Rifugio Giuseppe Garibaldi - Rifugio Serafino Gnutti

Wandern - 866 Hm Aufstieg - 1237 Hm Abstieg - **06:35** Stunden Gehzeit - 9.6 km Strecke

Rifugio Giuseppe Garibaldi 2550m - Rifugio Serafino Gnutti 2166m



Etappe 4

Rifugio Serafino Gnutti - Bivacco Lago di Bos

Wandern - 999 Hm Aufstieg - 1043 Hm Abstieg - **06:20** Stunden Gehzeit - 7.44 km Strecke

Rifugio Serafino Gnutti 2166m - Bivacco Lago di Bos 2126m

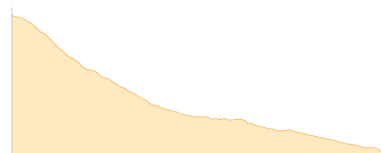


Etappe 5

Bivacco Lago di Bos - Rifugio Albergo Fabrezza

Wandern - 93 Hm Aufstieg - 1187 Hm Abstieg - **04:00** Stunden Gehzeit - 9.95 km Strecke

Bivacco Lago di Bos 2126m - Rifugio Albergo Fabrezza 1458m





Vakantie 2019

Mögliche Unterkünfte

Rifugio Malga Stain 1825 m, privat, Dusche: k.A., Tel: +39 338 854 24 50, Schlafplätze: -

Rifugio Aviolo 1930 m, CAI, Dusche: k.A., Tel: +39 0364 761 10, Schlafplätze: -

Rifugio Giuseppe Garibaldi 2550 m, CAI, Dusche: k.A., Tel: +39 364 906209, mobil: +39 339 5236327, +39 364 94436, Schlafplätze: 98

Rifugio Serafino Gnutti 2166 m, CAI, Dusche: ja, Tel: +39 364 722 41, mobil: +39 339 7477766, Schlafplätze: 34

Bivacco Lago di Bos 2126 m, AV: k.A., Dusche: k.A., Schlafplätze: 4

Rifugio Albergo Fabrezza 1458 m, AV: k.A., Dusche: k.A., Schlafplätze: -