



Sarntaler: Hufeisen CCW

Typ:	Hufeisen	Gehzeit:	47:52 Stunden
Etappen:	8	Aufstieg:	6139 Hm
Länge:	99.42 km	Abstieg:	7033 Hm
Zeitraum:	.. - ..		

Etappe 1

Oberbozen - Gebrack - Feltuner Hütte - Rittner-Horn-Haus

Wandern **T1** - 1112 Hm Aufstieg - 81 Hm Abstieg - **05:40** Stunden Gehzeit - 12.91 km Strecke

Oberbozen 1218m - Feltuner Hütte 2053m - Rittner-Horn-Haus 2259m



Etappe 2

Rittner-Horn-Haus - Gasteiger Sattel - Scholer Eild Herz Jesu - Schutzhaus Latzfonser Kreuz

Wandern - 523 Hm Aufstieg - 465 Hm Abstieg - **04:25** Stunden Gehzeit - 12.17 km Strecke

Rittner-Horn-Haus 2259m - Gasteiger Sattel 2058m - Scholer Bild Herz Jesu 2107m - Latzfonser Kreuz 2311m



Etappe 3

Schutzhaus Latzfonser Kreuz - Fortschellscharte - Tellerjoch - Flaggerschartenhütte

Wandern - 846 Hm Aufstieg - 674 Hm Abstieg - **05:25** Stunden Gehzeit - 10.18 km Strecke

Latzfonser Kreuz 2311m - Fortschellscharte 2299m - Tellerjoch 2520m - Flaggerschartenhütte 2481m



Etappe 4

Flaggerschartenhütte - Hörtlanerscharte - Distelsee - Niedereck - Penser-Joch-Alm - Penser Joch

Wandern - 429 Hm Aufstieg - 715 Hm Abstieg - **04:10** Stunden Gehzeit - 9.89 km Strecke

Flaggerschartenhütte 2481m - Hörtlahner Scharte 2602m - Distelsee 2201m - Niedereck 2304m - Penser-Joch-Alm 2175m - Penser Joch 2211m



Etappe 5

Penser Joch - Penser-Joch-See - Steinwandseen - Gerölljoch - Ebenbergalm

Wandern **T2** - 797 Hm Aufstieg - 1214 Hm Abstieg - **06:55** Stunden Gehzeit - 13.77 km Strecke

Penser Joch 2211m - Penser-Joch-See 2203m - Steinwandseen 2327m - Gerölljoch 2555m - Ebenbergalm 1780m

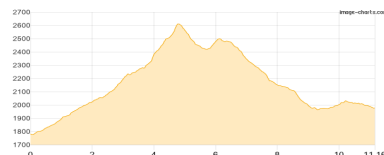


Etappe 6

Ebenbergalm - Grünangerjoch - Hinteregg Alm - Hirzer Hütte

Wandern **T3** - 1035 Hm Aufstieg - 838 Hm Abstieg - **06:35** Stunden Gehzeit - 11.16 km Strecke

Ebenbergalm 1780m - Grünangerjoch 2428m - Hinteregg Alm 1974m - Hirzer Hütte 1981m





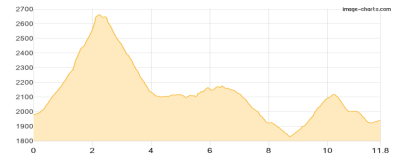
Sarntaler: Hufeisen CCW

Etappe 7

Hirzer Hütte - Tallner Alm Kaser - Hirzerscharte - Kratzbergersee - ... - Meraner Hütte

Wandern **T3** - 1177 Hm Aufstieg - 1216 Hm Abstieg - **07:55** Stunden Gehzeit - 11.8 km Strecke

Hirzer Hütte 1981m - Tallner Alm Kaser 2013m - Hirzerscharte 2678m - Kratzbergersee 2120m -
Missensteiner Joch 2128m - Kirchsteiger Alm 1930m - Meraner Hütte 1960m

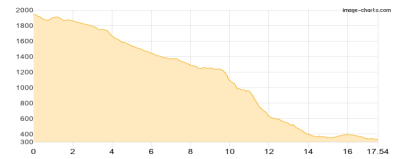


Etappe 8

Meraner Hütte - Trauttmansdorff - Meran Stadtzentrum

Wandern **T2** - 220 Hm Aufstieg - 1830 Hm Abstieg - **06:50** Stunden Gehzeit - 17.54 km Strecke

Meraner Hütte 1960m - Trauttmansdorff 422m - Meran Stadtzentrum 328m





Sarntaler: Hufeisen CCW

Mögliche Unterkünfte

Feltuner Hütte 2053 m, AV: k.A., Dusche: k.A., Schlafplätze: -

Rittner-Horn-Haus 2259 m, CAI, Dusche: ja, Tel: +39 0471 1550602, mobil: +39 340 8028521, Schlafplätze: 24

Latzfonser Kreuz 2311 m, privat, Dusche: ja, Schlafplätze: -

Flaggerschartenhütte 2481 m, CAI, Dusche: ja, Schlafplätze: 34

Hinteregg Alm 1974 m, AV: k.A., Dusche: k.A., Schlafplätze: -

Hirzer Hütte 1981 m, AV: k.A., Dusche: k.A., Schlafplätze: -

Kirchsteiger Alm 1930 m, AV: k.A., Dusche: k.A., Schlafplätze: -

Meraner Hütte 1960 m, AVS, Dusche: k.A., Tel: +39 0473 279405, mobil: +39 335 276153, Schlafplätze: 70