



Elkes Traumpfad

Typ: **Rundtour**
Etappen: **6**
Länge: **66.43 km**
Zeitraum: **00.00.0000 - 00.00.0000**

Gehzeit: **39:04 Stunden**
Aufstieg: **5748 Hm**
Abstieg: **5796 Hm**

Etappe 1

Talstation Seilbahn - Gipfelstation Seilbahn - Rifugio Contrin

Wandern - 1460 Hm Aufstieg - 810 Hm Abstieg - **07:55** Stunden Gehzeit - 11.37 km Strecke

Rifugio Contrin 2016m

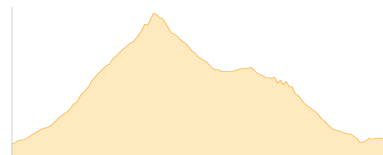


Etappe 2

Rifugio Contrin - Rif- Marmolada Castiglioni

Wandern - 1027 Hm Aufstieg - 996 Hm Abstieg - **06:25** Stunden Gehzeit - 7.71 km Strecke

Rifugio Contrin 2016m - Rifugio Marmolada Castiglioni 2045m

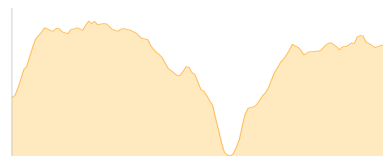


Etappe 3

Rifugio Marmolada-Plattkofelhütte

Wandern - 1399 Hm Aufstieg - 1122 Hm Abstieg - **09:15** Stunden Gehzeit - 18.31 km Strecke

Rifugio Marmolada Castiglioni 2045m - Vièl dal Pan 2432m - Fredarola 2377m - Rifugio Friedrich August 2298m - Plattkofelhütte 2300m

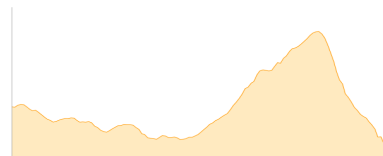


Etappe 4

Plattkofelhütte - Mahlkechtjoch - Tierser Alpi - Grasleitenhütte

Wandern - 550 Hm Aufstieg - 719 Hm Abstieg - **04:30** Stunden Gehzeit - 9.54 km Strecke

Plattkofelhütte 2300m - Mahlkechtjoch 2189m - Tierser Alpi 2440m - Grasleitenhütte 2165m




Etappe 5

Grasleitenhütte - Grasleitenpasshütte - Vajolet-Hütte - Gardeccia

Wandern - 512 Hm Aufstieg - 698 Hm Abstieg - **03:55** Stunden Gehzeit - 6.2 km Strecke

Grasleitenhütte 2165m - Grasleitenpasshütte 2601m - Vajolet-Hütte 2243m - Rifugio Gardeccia 1949m

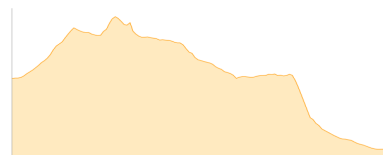


Etappe 6

Gardeccia - Rotwandhütte - Ciampedie - Funivia Catinaccio -SP A-

Wandern - 800 Hm Aufstieg - 1451 Hm Abstieg - **07:15** Stunden Gehzeit - 13.3 km Strecke

Rifugio Gardeccia 1949m - Rotwandhütte 2283m - Ciampedie 1998m - Vigo di Fassa 1412m





Elkes Traumpfad

Mögliche Unterkünfte

- Rifugio Contrin 2016 m, AV: k.A., Dusche: k.A., Schlafplätze: -
Rifugio Marmolada Castiglioni 2045 m, AV: k.A., Dusche: k.A., Schlafplätze: -
Vièl dal Pan 2432 m, privat, Dusche: k.A., Tel: +39 339 3865241, Schlafplätze: 23
Fredarola 2377 m, privat, Dusche: ja, Schlafplätze: -
Rifugio Friedrich August 2298 m, privat, Dusche: ja, Schlafplätze: -
Plattkofelhütte 2300 m, AV: k.A., Dusche: k.A., Schlafplätze: -
Tierser Alpl 2440 m, privat, Dusche: k.A., Schlafplätze: -
Grasleitenhütte 2165 m, CAI, Dusche: k.A., Tel: +39 0471 642103, Schlafplätze: -
Grasleitenpasshütte 2601 m, AV: k.A., Dusche: k.A., Schlafplätze: -
Vajolet-Hütte 2243 m, SAT, Dusche: k.A., Schlafplätze: -
Rifugio Gardeccia 1949 m, AV: k.A., Dusche: k.A., Schlafplätze: -
Rotwandhütte 2283 m, SAT, Dusche: k.A., Schlafplätze: 62
Ciampedie 1998 m, CAI-SAT, Dusche: k.A., Schlafplätze: -