



Brenner - Reschen

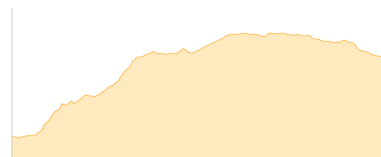
| | | | |
|-----------|------------------|-----------|-----------------------|
| Typ: | Strecke | Gehzeit: | 118:39 Stunden |
| Etappen: | 21 | Aufstieg: | 17866 Hm |
| Länge: | 187.21 km | Abstieg: | 17710 Hm |
| Zeitraum: | .. - .. | | |

Etappe 1

Brenner - Sattelbergalm

Wandern - 461 Hm Aufstieg - 198 Hm Abstieg - **02:30** Stunden Gehzeit - 4.32 km Strecke

Brenner 1370m - Sattelbergalm 1633m

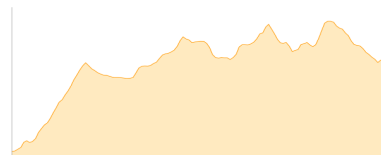


Etappe 2

Sattelbergalm - Sattelberg - Hoher Lorenzenberg - Grubenkopf - Stubaier Alpen - - Portjoch

Wandern - 1156 Hm Aufstieg - 668 Hm Abstieg - **06:50** Stunden Gehzeit - 13.07 km Strecke

Sattelbergalm 1633m - Sattelberg 2113m - Hoher Lorenzenberg 2313m - Grubenkopf (Stubaier Alpen) 2337m - Portjoch 2128m

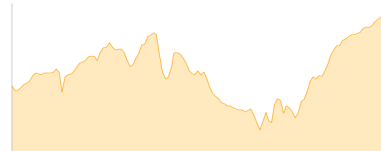


Etappe 3

Portjoch - Tribulaunhütte -I-

Wandern - 1107 Hm Aufstieg - 867 Hm Abstieg - **06:20** Stunden Gehzeit - 7.48 km Strecke

Portjoch 2128m - Tribulaunhütte (I) 2369m

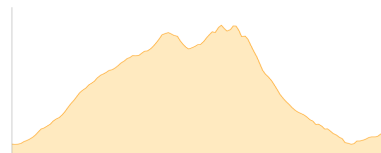


Etappe 4

Tribulaunhütte -I- - Hoher Zahn - Weißwandspitze - Magdeburger Hütte

Hochalpin - 745 Hm Aufstieg - 689 Hm Abstieg - **04:30** Stunden Gehzeit - 5.41 km Strecke

Tribulaunhütte (I) 2369m - Hoher Zahn 2924m - Weißwandspitze 3017m - Magdeburger Hütte 2423m



Etappe 5

Magdeburger Hütte - Grohmannhütte

Wandern - 1227 Hm Aufstieg - 1402 Hm Abstieg - **07:55** Stunden Gehzeit - 8.45 km Strecke

Magdeburger Hütte 2423m - Grohmannhütte 2254m

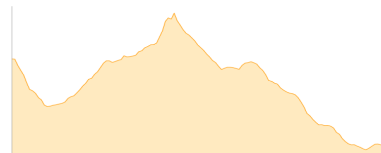


Etappe 6

Teplitzer Hütte - Grohmannhütte - Großer Timmler Schwarzsee - Timmelsalm - ... - Gasthof Hochfirst

Wandern - 1084 Hm Aufstieg - 1836 Hm Abstieg - **09:25** Stunden Gehzeit - 17.16 km Strecke

Teplitzer Hütte 2586m - Grohmannhütte 2254m - Großer Timmler Schwarzsee 2518m - Timmelsalm 2000m - Timmelsbrücke Moos i. P. 1760m - Gasthof Hochfirst 1800m





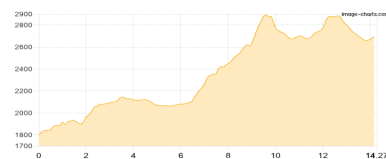
Brenner - Reschen

Etappe 7

Gasthof Hochfirst - Hinteres Seeberkar - Rauhjoch - Rauhjoch-Biwak

Wandern - 1683 Hm Aufstieg - 771 Hm Abstieg - **08:55** Stunden Gehzeit - 14.27 km Strecke

Gasthof Hochfirst 1800m - Seeber Kehre 1948m - Valle del Lago 1900m - Oberglaneggalm 2062m - Seebersee 2068m - Hinteres Seeberkar 2304m - Rauhjoch 2926m - Rauhjoch-Biwak 2708m

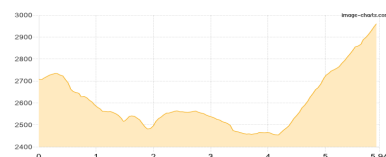


Etappe 8

Rauhjoch-Biwak - Zwickauer Hütte

Wandern - 685 Hm Aufstieg - 429 Hm Abstieg - **03:55** Stunden Gehzeit - 5.94 km Strecke

Rauhjoch-Biwak 2708m - Kreuzjoch [I] 2451m - Zwickauer Hütte 2989m



Etappe 9

Zwickauer Hütte - Hinterer Seelenkogel - Zwickauer Hütte

Hochalpin - 453 Hm Aufstieg - 453 Hm Abstieg - **02:40** Stunden Gehzeit - 2.26 km Strecke

Zwickauer Hütte 2989m - Hinterer Seelenkogel 3470m - Zwickauer Hütte 2989m



Etappe 10

Zwickauer Hütte - Stettiner Hütte

Wandern - 712 Hm Aufstieg - 809 Hm Abstieg - **05:00** Stunden Gehzeit - 8.16 km Strecke

Zwickauer Hütte 2989m - Stettiner Hütte 2875m



Etappe 11

Stettiner Hütte - Hochwilde - Süd Gipfel - - Hochwilde - Nordgipfel - - ... - Stettiner Hütte

Hochalpin - 700 Hm Aufstieg - 700 Hm Abstieg - **04:30** Stunden Gehzeit - 5.95 km Strecke

Stettiner Hütte 2875m - Hochwilde (Südgipfel) 3480m - Hochwilde (Nordgipfel) 3461m - Hochwildesattel 3290m - Annakogl 3333m - Hochwildesattel 3290m - Hochwilde (Nordgipfel) 3461m - Hochwilde (Südgipfel) 3480m - Stettiner Hütte 2875m



Etappe 12

Stettiner Hütte - Eisjöchl - Eishof - Rableid - Mitterkas - Vorderkas

Wandern - 75 Hm Aufstieg - 1234 Hm Abstieg - **04:15** Stunden Gehzeit - 11.68 km Strecke

Stettiner Hütte 2875m - Eisjöchl 2895m - Eishof 2076m - Rableid 2013m - Mitterkas 1954m - Vorderkas 1701m



Etappe 13

Vorderkas - Vernagt

Wandern - 1260 Hm Aufstieg - 1284 Hm Abstieg - **08:10** Stunden Gehzeit - 11.17 km Strecke

Vorderkas 1701m - Vernagt 1691m





Brenner - Reschen

Etappe 14

Vernagt - Tisenhof - Finailhof - Kurzras

Wandern - 615 Hm Aufstieg - 293 Hm Abstieg - **03:45** Stunden Gehzeit - 8.18 km Strecke

Vernagt 1691m - Tisenhof 1814m - Finailhof 1946m - Kurzras 2011m

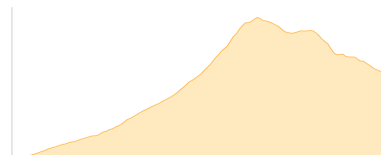


Etappe 15

Kurzras - Bildstöckeljoch - Oberetteshütte

Hochalpin - 1185 Hm Aufstieg - 540 Hm Abstieg - **06:00** Stunden Gehzeit - 7.89 km Strecke

Kurzras 2011m - Bildstöckeljoch 3098m - Oberetteshütte 2680m

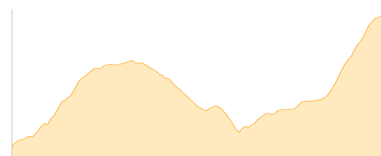


Etappe 16

Oberetteshütte - Spaiktsee - Matscher Joch

Hochalpin - 867 Hm Aufstieg - 333 Hm Abstieg - **04:10** Stunden Gehzeit - 5.1 km Strecke

Oberetteshütte 2680m - Spaiktsee 2983m - Matscher Joch 3185m



Etappe 17

Matscher Joch - Planeilscharte - Weißkugelhütte

Hochalpin - 541 Hm Aufstieg - 1202 Hm Abstieg - **05:25** Stunden Gehzeit - 9.56 km Strecke

Matscher Joch 3185m - Planeilscharte 3090m - Weißkugelhütte 2542m



Etappe 18

Weißkugelhütte - Radurschlscharte

Wandern - 807 Hm Aufstieg - 490 Hm Abstieg - **05:05** Stunden Gehzeit - 10.79 km Strecke

Weißkugelhütte 2542m - Radurschlscharte 2871m



Etappe 19

Weißkugelhütte - Hennesiglspitze - Glockhauser - Radurschlscharte

Hochalpin - 1153 Hm Aufstieg - 836 Hm Abstieg - **06:55** Stunden Gehzeit - 10.9 km Strecke

Weißkugelhütte 2542m - Hennesiglspitze 3141m - Glockhauser 3021m - Radurschlscharte 2871m

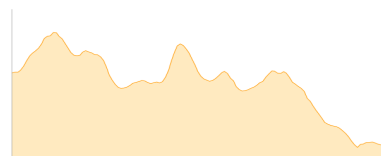


Etappe 20

Radurschlscharte - Nauderer Hennesiglspitze - Tscheyer Schartl - Großer Schafkopf - ... - Goldseen

Wandern - 546 Hm Aufstieg - 818 Hm Abstieg - **04:25** Stunden Gehzeit - 7.38 km Strecke

Radurschlscharte 2871m - Nauderer Hennesiglspitze 3042m - Tscheyer Schartl 2806m - Großer Schafkopf 3000m - Wölfelesjoch 2842m - Saletzjoch 2808m - Mataunkopf 2893m - Pedroßscharte 2816m - Goldseen 2585m





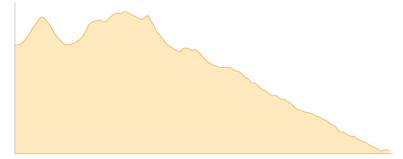
Brenner - Reschen

Etappe 21

Goldseen - Bergkastelspitze - Goldseen - Plamorder Spitze - Klopaierspitze - ... - Graun im Vinschgau

Wandern - 804 Hm Aufstieg - 1858 Hm Abstieg - **07:55** Stunden Gehzeit - 12.09 km Strecke

Goldseen 2585m - Bergkastelspitze 2913m - Goldseen 2585m - Plamorder Spitze 2985m - Klopaierspitze 2918m - Rossbodenalm 2355m - Graun im Vinschgau 1522m





Brenner - Reschen

Mögliche Unterkünfte

Sattelbergalm 1633 m, privat, Dusche: ja, mobil: +43 664 2108273, Schlafplätze: 49
Tribulaunhütte (I) 2369 m, CAI, Dusche: k.A., Tel: +39 0472 632470, Schlafplätze: 37
Magdeburger Hütte 2423 m, CAI, Dusche: k.A., Tel: +39 0472 632472, Schlafplätze: 50
Grohmannhütte 2254 m, AV: k.A., Dusche: k.A., Tel: +39 335 804 7545, mobil: +39 0348 2400286, Schlafplätze: 10
Teplitzer Hütte 2586 m, AV: k.A., Dusche: k.A., Tel: +39 0472 656256, mobil: +39 338 1358371, Schlafplätze: 78
Timmelsalm 2000 m, AV: k.A., Dusche: k.A., Schlafplätze: -
Gasthof Hochfirst 1800 m, privat, Dusche: k.A., Tel: +39 0473 647040, Schlafplätze: 38
Zwickauer Hütte 2989 m, CAI, Dusche: k.A., Tel: +39 0473 646700, Schlafplätze: 60
Stettiner Hütte 2875 m, Autonome Provinz Bozen-Südtirol, Dusche: k.A., Tel: +39 0473 424244, Schlafplätze: 40
Eishof 2076 m, privat, Dusche: k.A., Tel: +39 473 420524, mobil: +39 3336 521974, Schlafplätze: -
Rableid 2013 m, privat, Dusche: k.A., Tel: +39 473 420631, mobil: +39 335 366766, Schlafplätze: -
Mitterkas 1954 m, privat, Dusche: k.A., Tel: +39 0473 420473, Schlafplätze: -
Vorderkas 1701 m, AV: k.A., Dusche: k.A., Tel: +39 473 679230, Schlafplätze: -
Tisenhof 1814 m, privat, Dusche: ja, Schlafplätze: -
Finailhof 1946 m, AV: k.A., Dusche: k.A., Schlafplätze: -
Oberetteshütte 2680 m, AVS, Dusche: ja, Tel: +39 0473 830280, mobil: +39 340 6119441, Schlafplätze: 73
Weißkugelhütte 2542 m, AV: k.A., Dusche: ja, Tel: +39 0473 633191, Schlafplätze: 48
Rossbodenalm 2355 m, AV: k.A., Dusche: k.A., Schlafplätze: -