



Pragser Dolomiten

Typ: **Rundtour**
Etappen: **3**
Länge: **39.07 km**
Zeitraum: **12.07.2013 - 13.07.2013**

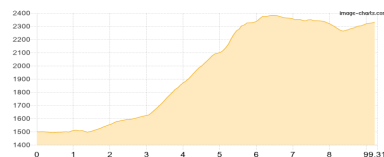
Gehzeit: **16:27 Stunden**
Aufstieg: **2285 Hm**
Abstieg: **2284 Hm**

Etappe 1 12.07.2013 Freitag

Pragser Wildsee - Seitenbachscharte - Seekofelhütte

Wandern **T2** - 1001 Hm Aufstieg - 164 Hm Abstieg - **05:00** Stunden Gehzeit - 9.31 km Strecke

Riedlwiesen 1472m - Seitenbachscharte 2331m - Seekofelhütte 2327m

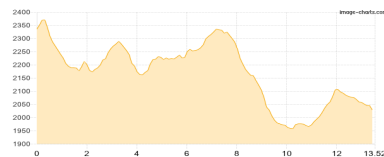


Etappe 2 13.07.2013 Samstag

Seekofelhütte - Ross Alm - Dürrensteinhütte

Wandern **T2** - 609 Hm Aufstieg - 906 Hm Abstieg - **04:45** Stunden Gehzeit - 13.52 km Strecke

Seekofelhütte 2327m - Rossalm 2164m - Dürrensteinhütte 2040m

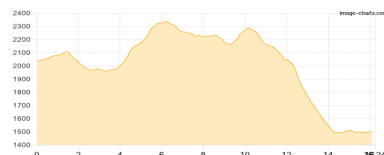


Etappe 3

Dürrensteinhütte - Pragser Wildsee

Wandern - 675 Hm Aufstieg - 1214 Hm Abstieg - **06:40** Stunden Gehzeit - 16.24 km Strecke

Dürrensteinhütte 2040m - Riedlwiesen 1472m





Pragser Dolomiten

Mögliche Unterkünfte

Seekofelhütte 2327 m, AV: k.A., Dusche: k.A., Tel: +39 0436 4467, Schlafplätze: 42

Dürrensteinhütte 2040 m, AV: k.A., Dusche: k.A., Tel: +39 0474 972505, mobil: +39 3463 242967, Schlafplätze: -