



Ammergauer Runde (Tegelberg, Hochplatte, Säuling)

Typ: **Rundtour**
Etappen: **3**
Länge: **42.14 km**
Zeitraum: .. - ..

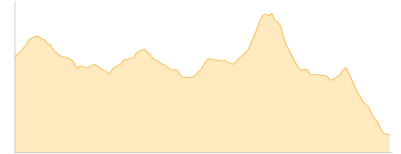
Gehzeit: **22:32 Stunden**
Aufstieg: **2901 Hm**
Abstieg: **3798 Hm**

Etappe 1

Tegelberg - Branderschrofen - Ahornspitze - Ahornsattel - Niederstraußbergsattel - ... - Kenzenhütte

Wandern - 825 Hm Aufstieg - 1243 Hm Abstieg - **06:50** Stunden Gehzeit - 12.84 km Strecke

Tegelberghaus 1707m - Branderschrofen 1881m - Ahornspitze [BY] 1784m - Ahornsattel 1653m - Niederstraußbergsattel 1605m - Gabelschrofensattel 1919m - Krähe 2012m - Kenzensattel 1650m - Kenzenhütte 1294m

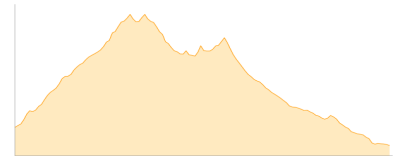


Etappe 2

Kenzenhütte - Weitalpjoch - Hochplatte - Weitalpjoch - Roggentalgabel - Jägeralm - Fritz-Putz-Hütte

Wandern - 1075 Hm Aufstieg - 1192 Hm Abstieg - **08:00** Stunden Gehzeit - 15.94 km Strecke

Kenzenhütte 1294m - Weitalpjoch 1778m - Hochplatte (Halblech) 2082m - Weitalpjoch 1778m - Roggentalgabel 1896m - Jägeralm 1426m - Fritz-Putz-Hütte 1185m

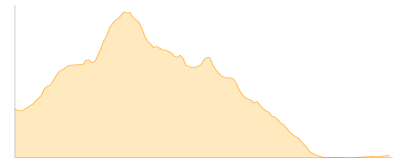


Etappe 3

Fritz-Putz-Hütte - Säuling - Säulinghaus - Wildsulzhütte - Römervilla

Wandern - 1001 Hm Aufstieg - 1363 Hm Abstieg - **07:45** Stunden Gehzeit - 13.36 km Strecke

Fritz-Putz-Hütte 1185m - Säuling 2048m - Säulinghaus 1693m - Wildsulzhütte 1443m - Tegelbergbahn Talstation 819m





Ammergauer Runde (Tegelberg, Hochplatte, Säuling)

Mögliche Unterkünfte

Tegelberghaus 1707 m, privat, Dusche: ja, Tel: +49 08362 8980, mobil: +49 (0)160 97768525, Schlafplätze: 28

Kenzenhütte 1294 m, privat, Dusche: k.A., Schlafplätze: 65

Fritz-Putz-Hütte 1185 m, DAV, Dusche: ja, Schlafplätze: 44

Säulinghaus 1693 m, Naturfreunde Deutschland, Dusche: nein, mobil: +43 676 9413775, Schlafplätze: 48