



# Karwendeltour

Typ:	<b>Strecke</b>	Gehzeit:	<b>27:37 Stunden</b>
Etappen:	<b>6</b>	Aufstieg:	<b>3817 Hm</b>
Länge:	<b>49.49 km</b>	Abstieg:	<b>4315 Hm</b>
Zeitraum:	<b>.. - ..</b>		

## Etappe 1

### Gasthof Post Vorderriß - Schafreiter - Tölzer Hütte

Wandern - 1356 Hm Aufstieg - 308 Hm Abstieg - **06:45** Stunden Gehzeit - 12.19 km Strecke

Gasthof Post Vorderriß 782m - Schafreuter 2101m - Tölzer Hütte 1825m



## Etappe 2

### Tölzer Hütte - Schönalmjoch - Hinterriß

Wandern - 737 Hm Aufstieg - 1637 Hm Abstieg - **07:35** Stunden Gehzeit - 14.61 km Strecke

Tölzer Hütte 1825m - Schönalmjoch 1986m - Hinterriß 928m



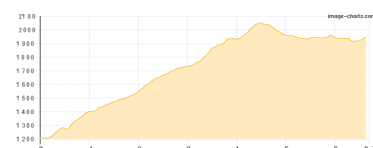
Etappe 3: Ruhetag

## Etappe 4

### Alpengasthof Eng - Binsalm-Niederleger - Hahnkampfl - Lamsenjochhütte

Wandern - 953 Hm Aufstieg - 217 Hm Abstieg - **04:25** Stunden Gehzeit - 6.7 km Strecke

Alpengasthof Eng 1206m - Binsalm-Niederleger 1502m - Hahnkampfl 2080m - Lamsenjochhütte 1953m

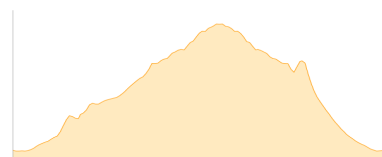


## Etappe 5

### Lamsenjochhütte - Brudertunnel - Lamsenspitze - Lamsenjochhütte

Wandern - 597 Hm Aufstieg - 597 Hm Abstieg - **03:40** Stunden Gehzeit - 3.75 km Strecke

Lamsenjochhütte 1953m - Brudertunnel 2100m - Lamsenspitze 2508m - Lamsenjochhütte 1953m

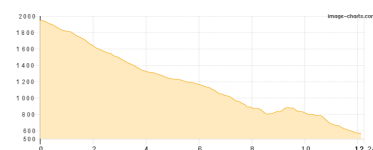


## Etappe 6

### Lamsenjochhütte - Wolfklamm - Stans

Wandern - 174 Hm Aufstieg - 1556 Hm Abstieg - **05:15** Stunden Gehzeit - 12.24 km Strecke

Lamsenjochhütte 1953m - Wallfahrtsort St. Georgenberg 898m - Stans [T] 563m





# Karwendeltour

## Mögliche Unterkünfte

Tölzer Hütte 1825 m, DAV, Dusche: k.A., mobil: +43 664 1801790, Schlafplätze: 59

Alpengasthof Eng 1206 m, privat, Dusche: k.A., Schlafplätze: -

Binsalm-Niederleger 1502 m, privat, Dusche: k.A., Schlafplätze: -

Lamsenjochhütte 1953 m, DAV, Dusche: k.A., Tel: +43 5244 620 63, mobil: +43 664 3528836, Schlafplätze: 140