



Steinernesmeer

Typ: **Strecke**
Etappen: **4**
Länge: **51.57 km**
Zeitraum: .. - ..

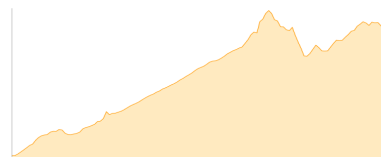
Gehzeit: **30:08 Stunden**
Aufstieg: **4430 Hm**
Abstieg: **4462 Hm**

Etappe 1

Wimbachbrücke - Unterstand Wimbach - Wimbachschloss - Unterstand Mitterleck - ... - Kärlingerhaus

Wandern - 1696 Hm Aufstieg - 699 Hm Abstieg - **09:10** Stunden Gehzeit - 16.99 km Strecke

Wimbachbrücke 637m - Unterstand Wimbach 800m - Wimbachschloss 957m - Mitterleck 1168m -
Wimbachgrieshütte 1326m - Kärlingerhaus 1638m

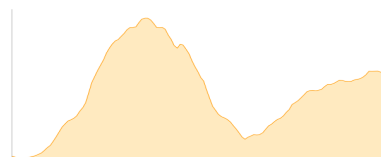


Etappe 2

Kärlingerhaus - Funtenseetauern - Riemannhaus

Wandern - 1475 Hm Aufstieg - 960 Hm Abstieg - **08:20** Stunden Gehzeit - 11.88 km Strecke

Kärlingerhaus 1638m - Funtenseetauern 2578m - Riemannhaus 2177m

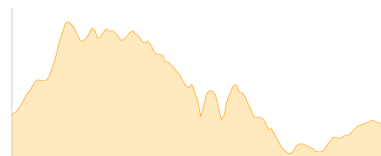


Etappe 3

Riemannhaus - Breithorn -Steinernes Meer- - Mitterhorn -Steinernes Meer- - ... - Ingolstädter Haus

Wandern - 844 Hm Aufstieg - 883 Hm Abstieg - **05:45** Stunden Gehzeit - 9.61 km Strecke

Riemannhaus 2177m - Breithorn [S] 2504m - Mitterhorn (Steinernes Meer) 2491m - Achselhorn 2461m -
Schartenkopf, Steinernes Meer 2308m - Hühnerköpfe 2089m - Ingolstädter Haus 2119m



Etappe 4

Ingolstädter Haus - St. Bartholomä

Wandern - 415 Hm Aufstieg - 1920 Hm Abstieg - **06:50** Stunden Gehzeit - 13.1 km Strecke

Ingolstädter Haus 2119m - St. Bartholomä 606m





Steinernesmeer

Mögliche Unterkünfte

Wimbachgrieshütte 1326 m, Naturfreunde, Dusche: ja, Tel: +49 8657 344, Schlafplätze: 48

Kärlingerhaus 1638 m, DAV, Dusche: ja, Tel: +49 (0)8652-6019901, Schlafplätze: 203

Riemannhaus 2177 m, DAV, Dusche: ja, Tel: +43 6582 73300, Schlafplätze: 104

Ingolstädter Haus 2119 m, DAV, Dusche: ja, Tel: +43 6582 8353, mobil: +43 664 1605733, Schlafplätze: 115