



Männerwanderung 2019

Typ: **Rundtour**
Etappen: **4**
Länge: **67.29 km**
Zeitraum: **.. - ..**

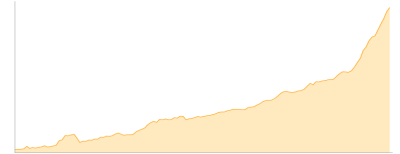
Gehzeit: **37:49 Stunden**
Aufstieg: **5478 Hm**
Abstieg: **5480 Hm**

Etappe 1

Knorrhütte

Wandern - 1662 Hm Aufstieg - 344 Hm Abstieg - **08:30** Stunden Gehzeit - 16.48 km Strecke

Knorrhütte 2052m



Etappe 2

Knorrhütte - Sonn-Alpin - Zugspitze - Sonn-Alpin - Knorrhütte - Rotmoosalm

Wandern - 1636 Hm Aufstieg - 1649 Hm Abstieg - **11:05** Stunden Gehzeit - 18.54 km Strecke

Knorrhütte 2052m - Sonn-Alpin 2589m - Zugspitze 2962m - Sonn-Alpin 2589m - Knorrhütte 2052m -
Rotmoosalm 2030m

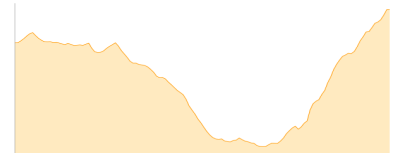


Etappe 3

Rotmoosalm - Hubertushof - Meilerhütte

Wandern - 1654 Hm Aufstieg - 1361 Hm Abstieg - **10:25** Stunden Gehzeit - 17.45 km Strecke

Rotmoosalm 2030m - Hubertushof 1053m - Meilerhütte 2366m

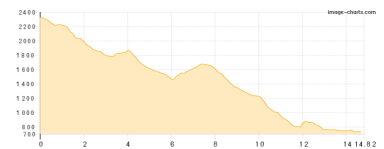


Etappe 4

Meilerhütte - Königshaus am Schachen - Wettersteinalm - Kälbersteig

Wandern - 526 Hm Aufstieg - 2126 Hm Abstieg - **07:50** Stunden Gehzeit - 14.82 km Strecke

Meilerhütte 2366m - Schachen 1866m - Wettersteinalm 1464m - Kälbersteig 1286m





Männerwanderung 2019

Mögliche Unterkünfte

Knorrhütte 2052 m, DAV, Dusche: ja, Tel: +49 1511 4443496, Schlafplätze: 112

Rotmoosalm 2030 m, privat, Dusche: ja, mobil: +43 664 4226149, Schlafplätze: 14

Hubertushof 1053 m, AV: k.A., Dusche: k.A., Schlafplätze: -

Meilerhütte 2366 m, DAV, Dusche: nein, Tel: +49 171 522 7897, mobil: +49 171 522 78 97, Schlafplätze: 81

Schachen 1866 m, privat, Dusche: k.A., Tel: +49 8821 2996, mobil: +49 172 8768868, Schlafplätze: 65