



St. Ulrich

Typ: **Rundtour**
Etappen: **4**
Länge: **37.19 km**
Zeitraum: .. - ..


Gehzeit: **18:29 Stunden**
Aufstieg: **2538 Hm**
Abstieg: **2538 Hm**

Etappe 1

St- Ulrich -ST- - Raschötzhütte

Wandern - 913 Hm Aufstieg - 11 Hm Abstieg - **03:45** Stunden Gehzeit - 5.16 km Strecke

St. Ulrich [ST] 1272m - Raschötzhütte 2168m



Etappe 2

Raschötzhütte - Schlüterhütte

Wandern - 774 Hm Aufstieg - 640 Hm Abstieg - **05:55** Stunden Gehzeit - 14.14 km Strecke

Raschötzhütte 2168m - Schlüterhütte 2306m

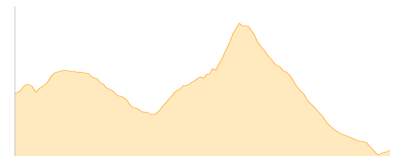


Etappe 3

Schlüterhütte - Regensburger Hütte

Wandern - 643 Hm Aufstieg - 904 Hm Abstieg - **05:10** Stunden Gehzeit - 9.46 km Strecke

Schlüterhütte 2306m - Regensburger Hütte 2037m

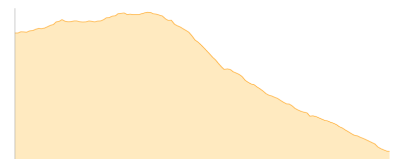


Etappe 4

Regensburger Hütte - St- Ulrich -ST-

Wandern - 208 Hm Aufstieg - 983 Hm Abstieg - **03:45** Stunden Gehzeit - 8.43 km Strecke

Regensburger Hütte 2037m - St. Ulrich [ST] 1272m





St. Ulrich

Mögliche Unterkünfte

Raschözhütte 2168 m, AV: k.A., Dusche: k.A., Schlafplätze: -

Schlüterhütte 2306 m, CAI, Dusche: ja, Tel: +39 0472 840132, mobil: +39 337 2667694, Schlafplätze: 85

Regensburger Hütte 2037 m, CAI, Dusche: k.A., Tel: +39 0471 796307, Schlafplätze: -