



Drei Zinnen

Typ: **Rundtour**
Etappen: **5**
Länge: **45.31 km**
Zeitraum: .. - ..

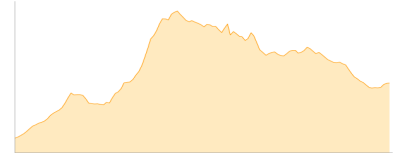
Gehzeit: **25:46 Stunden**
Aufstieg: **3606 Hm**
Abstieg: **3889 Hm**

Etappe 1

Rotwandwiesenhütte - Elferscharte - Zsigmondy-Hütte

Wandern - 1252 Hm Aufstieg - 927 Hm Abstieg - **07:05** Stunden Gehzeit - 8.35 km Strecke

Rotwandwiesenhütte 1899m - Elferscharte 2595m - Zsigmondy-Hütte 2224m

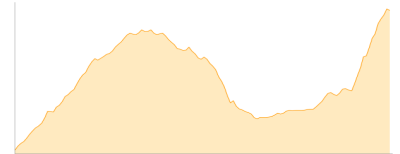


Etappe 2

Zsigmondy-Hütte - Oberbachernspitze - Dreizinnenhütte - Paternkofel

Wandern - 853 Hm Aufstieg - 412 Hm Abstieg - **04:40** Stunden Gehzeit - 7.75 km Strecke

Zsigmondy-Hütte 2224m - Oberbachernspitze 2675m - Dreizinnenhütte 2405m - Paternkofel 2744m

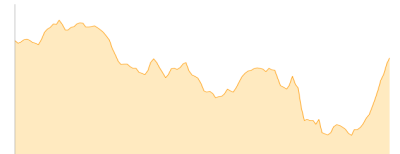


Etappe 3

Dreizinnenhütte - Paternsattel - Rifugio Auronzo - Rifugio Fonda Savio

Wandern - 658 Hm Aufstieg - 699 Hm Abstieg - **04:40** Stunden Gehzeit - 8.55 km Strecke

Dreizinnenhütte 2405m - Paternsattel 2454m - Rifugio Auronzo 2320m - Rifugio Fonda-Savio 2367m

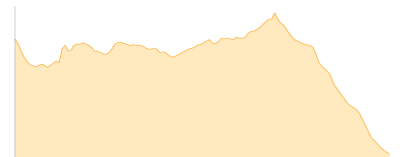


Etappe 4

Rifugio Fonda Savio - Monte Campedelle - Zinnenkuppen-Pass - Langalm - ... - Talschlußhütte

Wandern - 837 Hm Aufstieg - 1675 Hm Abstieg - **08:15** Stunden Gehzeit - 16.66 km Strecke

Rifugio Fonda-Savio 2367m - Monte Campedelle 2346m - Zinnenkuppen-Pass 2315m - Langalm 2235m - Toblinger Knoten 2617m - Talschlußhütte 1548m




Etappe 5

Talschlußhütte - Bad Moos

Wandern - 6 Hm Aufstieg - 176 Hm Abstieg - **01:10** Stunden Gehzeit - 3.99 km Strecke

Talschlußhütte 1548m - Bad Moos 1355m





Drei Zinnen

Mögliche Unterkünfte

Rotwandwiesenhütte 1899 m, AV: k.A., Dusche: k.A., Schlafplätze: -

Zsigmondy-Hütte 2224 m, AV: k.A., Dusche: k.A., Tel: +39 0474 710358, Schlafplätze: 75

Dreizinnenhütte 2405 m, CAI, Dusche: ja, Tel: +39 0474 972002, Schlafplätze: -

Rifugio Auronzo 2320 m, CAI, Dusche: k.A., Schlafplätze: -

Rifugio Fonda-Savio 2367 m, AV: k.A., Dusche: k.A., Schlafplätze: -

Talschlusshütte 1548 m, privat, Dusche: k.A., Schlafplätze: -