



# Alp Senior

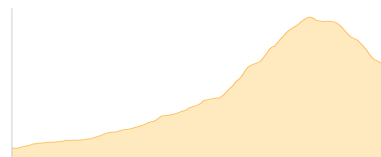
Typ:	<b>Strecke</b>	Gehzeit:	<b>37:52 Stunden</b>
Etappen:	<b>6</b>	Aufstieg:	<b>4078 Hm</b>
Länge:	<b>99.96 km</b>	Abstieg:	<b>3976 Hm</b>
Zeitraum:	<b>00.00.0000 - 00.00.0000</b>		

## Etappe 1

### Tag 1 - Mittelberg Weiher - Bärgunthütte - Hochkrumbach

Wandern - 792 Hm Aufstieg - 297 Hm Abstieg - **04:20** Stunden Gehzeit - 8.69 km Strecke

Mittelberg Weiher 1171m - Bärgunthütte 1408m



## Etappe 2

### Tag 1 - Fahrt Warth - Häselgehr - Bschlabs

Wandern - 723 Hm Aufstieg - 898 Hm Abstieg - **11:35** Stunden Gehzeit - 37.82 km Strecke

Warth 1497m - Häselgehr 1003m - Bschlabs 1322m

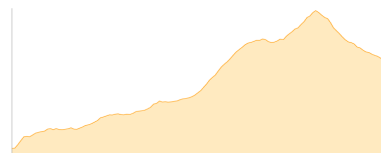


## Etappe 3

### Tag 2 - Parkplatz Pfefferwald - Anhalter Hütte - Hahntennjoch

Wandern - 910 Hm Aufstieg - 384 Hm Abstieg - **04:55** Stunden Gehzeit - 9.14 km Strecke

Plötzigtal 1347m - Anhalter Hütte 2042m - Hahntennjoch 1894m

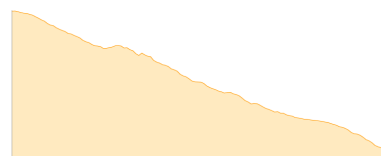


## Etappe 4

### Tag 2 - Fahrt Hahntennjoch - Imst

Wandern - 125 Hm Aufstieg - 1219 Hm Abstieg - **04:50** Stunden Gehzeit - 13.52 km Strecke

Hahntennjoch 1894m - Imst 798m



## Etappe 5

### Tag 3 - Fahrt Morgens Imst - Umhausen

Wandern - 791 Hm Aufstieg - 556 Hm Abstieg - **07:30** Stunden Gehzeit - 22.52 km Strecke

Imst 798m - Umhausen 1031m

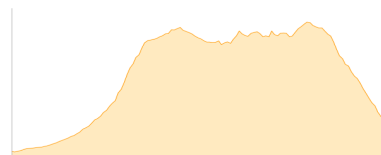


## Etappe 6

### Tag 3 - Umhausen - Stuibenfall - Gasthaus Wiesle

Wandern - 737 Hm Aufstieg - 622 Hm Abstieg - **04:45** Stunden Gehzeit - 8.26 km Strecke

Umhausen 1031m - Stuibenfall 1387m





## Alp Senior

### Mögliche Unterkünfte

Bärgunthütte 1408 m, privat, Dusche: k.A., Schlafplätze: -

Anhalter Hütte 2042 m, DAV, Dusche: ja, mobil: +43 660 664 7428, Schlafplätze: 68