



Alp Senior

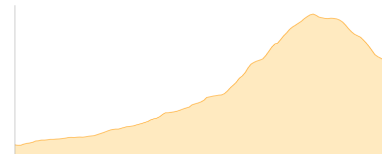
Typ:	Strecke	Gehzeit:	25:30 Stunden
Etappen:	5	Aufstieg:	3271 Hm
Länge:	52.79 km	Abstieg:	4000 Hm
Zeitraum:	00.00.0000 - 00.00.0000		

Etappe 1

Tag 1 - Mittelberg Weiher - Bärgunthütte - Hochkrumbach

Wandern - 792 Hm Aufstieg - 297 Hm Abstieg - **04:20** Stunden Gehzeit - 8.69 km Strecke

Mittelberg Weiher 1171m - Bärgunthütte 1408m

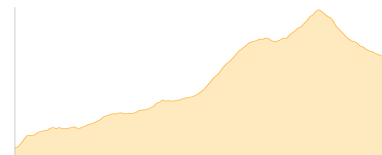


Etappe 2

Tag 2 - Parkplatz Pfefferwald - Anhalter Hütte - Hahntennjoch

Wandern - 910 Hm Aufstieg - 384 Hm Abstieg - **04:55** Stunden Gehzeit - 9.14 km Strecke

Plötzigtal 1347m - Anhalter Hütte 2042m - Hahntennjoch 1894m

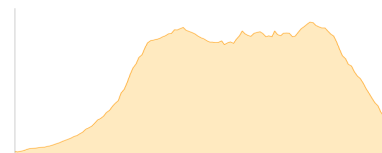


Etappe 3

Tag 3 - Umhausen - Stuibenfall - Gasthaus Wiesle

Wandern - 737 Hm Aufstieg - 622 Hm Abstieg - **04:45** Stunden Gehzeit - 8.26 km Strecke

Umhausen 1031m - Stuibenfall 1387m

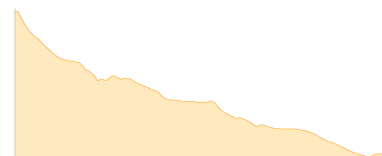


Etappe 4

Tag 4 - Timmelsjoch - Gasthof Hochfirst - Gasthof Rabenstein - Moos in Passeier

Wandern - 217 Hm Aufstieg - 1663 Hm Abstieg - **05:50** Stunden Gehzeit - 14.09 km Strecke

Timmelsjoch 2474m - Gasthof Hochfirst 1800m - Gasthof Rabenstein 1419m - Moos in Passeier 1086m

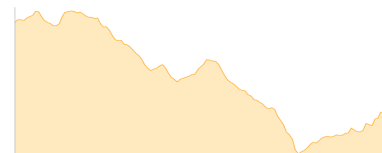


Etappe 5

Tag 5 - Außerhütt - Meraner Höhenweg - Matatz

Wandern - 615 Hm Aufstieg - 1034 Hm Abstieg - **05:40** Stunden Gehzeit - 12.61 km Strecke

Christhof 1135m - Valtelehof 1100m





Alp Senior

Mögliche Unterkünfte

Bärgunthütte 1408 m, privat, Dusche: k.A., Schlafplätze: -

Anhalter Hütte 2042 m, DAV, Dusche: ja, mobil: +43 660 664 7428, Schlafplätze: 68

Gasthof Hochfirst 1800 m, privat, Dusche: k.A., Tel: +39 0473 647040, Schlafplätze: 38

Gasthof Rabenstein 1419 m, AV: k.A., Dusche: k.A., Schlafplätze: -

Valtelehof 1100 m, AV: k.A., Dusche: k.A., Schlafplätze: -