



Pyrenäen

Typ: **Strecke**
Etappen: **6**
Länge: **84.46 km**
Zeitraum: .. - ..

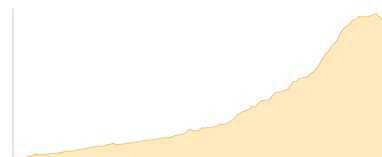
Gehzeit: **43:28 Stunden**
Aufstieg: **6366 Hm**
Abstieg: **5760 Hm**

Etappe 1

Rifugi Coma de Vaca

Wandern - 1294 Hm Aufstieg - 220 Hm Abstieg - **06:30** Stunden Gehzeit - 12.62 km Strecke

Rifugi Coma de Vaca 1991m

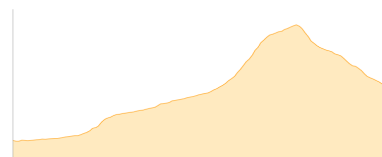


Etappe 2

Rifugi Coma de Vaca - Rifugi d'Úlldeter

Wandern - 543 Hm Aufstieg - 304 Hm Abstieg - **03:10** Stunden Gehzeit - 5.93 km Strecke

Rifugi Coma de Vaca 1991m - Rifugi d'Úlldeter 2236m



Etappe 3

Rifugi d'Úlldeter - Auberge de Py

Wandern - 614 Hm Aufstieg - 1812 Hm Abstieg - **07:20** Stunden Gehzeit - 13.37 km Strecke

Rifugi d'Úlldeter 2236m - Auberge de Py 1035m

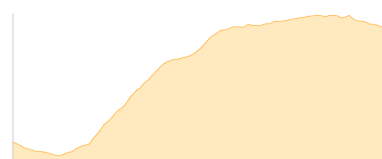


Etappe 4

Auberge de Py

Wandern - 885 Hm Aufstieg - 211 Hm Abstieg - **04:15** Stunden Gehzeit - 6.45 km Strecke

Auberge de Py 1035m

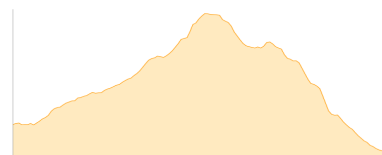


Etappe 5

Maison forestiere ONF de Mariailles

Wandern - 1132 Hm Aufstieg - 1375 Hm Abstieg - **08:35** Stunden Gehzeit - 16.42 km Strecke

Maison forestiere ONF de Mariailles 1710m



Etappe 6

Cabane Pastorale de l'Estanyol

Wandern - 1898 Hm Aufstieg - 1838 Hm Abstieg - **13:45** Stunden Gehzeit - 29.67 km Strecke

Cabane Pastorale de l'Estanyol 1496m





Pyrenäen

Mögliche Unterkünfte

Rifugi Coma de Vaca 1991 m, AV: k.A., Dusche: k.A., Schlafplätze: -

Rifugi d'Úlldeter 2236 m, AV: k.A., Dusche: k.A., Schlafplätze: -

Auberge de Py 1035 m, AV: k.A., Dusche: k.A., Schlafplätze: -

Maison forestiere ONF de Mariailles 1710 m, AV: k.A., Dusche: k.A., Schlafplätze: -

Cabane Pastorale de l'Estanyol 1496 m, AV: k.A., Dusche: k.A., Schlafplätze: -