



# 2019 - Wander- und Klettertour August

Typ:	<b>Strecke</b>	Gehzeit:	<b>64:30 Stunden</b>
Etappen:	<b>9</b>	Aufstieg:	<b>9913 Hm</b>
Länge:	<b>110.84 km</b>	Abstieg:	<b>8630 Hm</b>
Zeitraum:	<b>23.08.2019 - 31.08.2019</b>		

## Etappe 1 23.08.2019 Freitag

### Hittisau - Hochhäderich - Auf dem Falken - Eineguntkopf - Rohnehöhe - ... - Staufner Haus

Wandern - 1310 Hm Aufstieg - 491 Hm Abstieg - **07:00** Stunden Gehzeit - 13.05 km Strecke

Hochhäderich 1565m - Auf dem Falken (Oberstaufer) 1561m - Rohnehöhe 1639m - Hohenfluhalkopf 1636m  
- Seelekopf 1663m - Staufner Haus 1634m

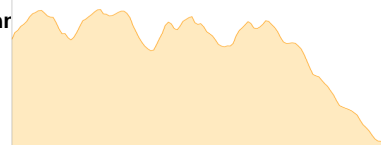


## Etappe 2 24.08.2019 Samstag

### Staufner Haus - Hochgrat - Gelchenwanger Kopf - Rindalphorn - Gündleskopf - ... - Oberstdorf(Bus/Bahn)

Wandern - 979 Hm Aufstieg - 1653 Hm Abstieg - **08:10** Stunden Gehzeit - 13.01 km Strecke

Staufner Haus 1634m - Hochgrat 1834m - Gelchenwanger Kopf 1810m - Rindalphorn 1821m - Gündleskopf  
1748m - Buralpkopf 1772m - Sederstüben 1737m - Stüben 1749m

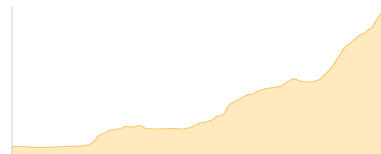


## Etappe 3 25.08.2019 Sonntag

### Oberstdorf - Fiderpasshütte

Wandern - 1363 Hm Aufstieg - 108 Hm Abstieg - **06:45** Stunden Gehzeit - 13.46 km Strecke

Oberstdorf 802m - Fiderpasshütte 2070m

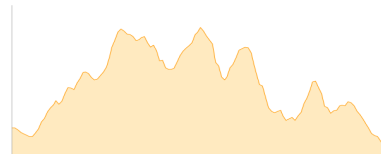


## Etappe 4 26.08.2019 Montag

### Fiderpasshütte - Fiderescharte - Nördlicher Schafalpenkopf - ... - Mindelheimer Hütte

Wandern - 551 Hm Aufstieg - 583 Hm Abstieg - **03:40** Stunden Gehzeit - 4.99 km Strecke

Fiderpasshütte 2070m - Fiderescharte 2214m - Nördlicher Schafalpenkopf 2320m - Mittlerer Schafalpenkopf  
2302m - Südlicher Schafalpenkopf 2273m - Kemptner Kopf 2193m - Kemptner Scharte 2103m - Mindelheimer  
Hütte 2013m

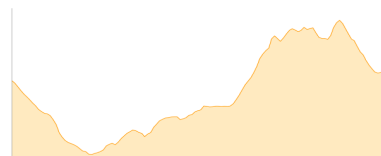


## Etappe 5 27.08.2019 Dienstag

### Mindelheimer Hütte - Schrofepass - Schänzlesee - Hochrappenkopf - ... - Rappenseehütte

Wandern - 1154 Hm Aufstieg - 1105 Hm Abstieg - **07:25** Stunden Gehzeit - 11.16 km Strecke

Mindelheimer Hütte 2013m - Schrofepass 1688m - Schänzlesee 1778m - Hochrappenkopf 2425m -  
Hochrappenscharte 2320m - Rappenseekopf 2469m - Rappenseescharte 2272m - Rappenseehütte 2091m



## Etappe 6 28.08.2019 Mittwoch

### Rappenseehütte - Große Steinscharte - Steinschartenkopf - Wilder Mann - ... - Hermann-von-Barth-Hütte

Hochalpin - 1414 Hm Aufstieg - 1361 Hm Abstieg - **09:30** Stunden Gehzeit - 16.64 km Strecke

Rappenseehütte 2091m - Große Steinscharte 2262m - Steinschartenkopf 2615m - Wilder Mann 2578m -  
Bockkarkopf 2609m - Bockkarscharte 2504m - Schwarzmilzferner 2486m - Mädelejoch 1974m -  
Krottenkopfscharte 2350m - Hermann-von-Barth-Hütte 2131m





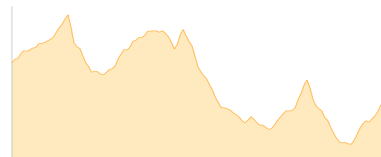
## 2019 - Wander- und Klettertour August

### Etappe 7 29.08.2019 Donnerstag

#### Hermann-von-Barth-Hütte - Marchscharte - Kreuzeck - Rauheck - ... - Prinz-Luitpold-Haus

Wandern - 1472 Hm Aufstieg - 1785 Hm Abstieg - **10:50** Stunden Gehzeit - 18.79 km Strecke

Hermann-von-Barth-Hütte 2131m - Marchscharte 2416m - Kreuzeck (Tirol) 2376m - Rauheck (Oberstdorf) 2385m - Wildenfeldhütten 1692m - Himmelecksattel 2005m - Prinz-Luitpold-Haus 1846m

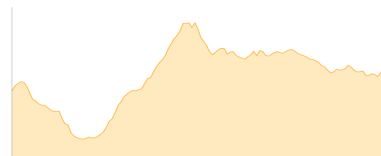


### Etappe 8 30.08.2019 Freitag

#### Prinz-Luitpold-Haus - Laufbacher Eck - Zeigersattel - Edmund-Probst-Haus

Wandern - 937 Hm Aufstieg - 822 Hm Abstieg - **06:10** Stunden Gehzeit - 10.92 km Strecke

Prinz-Luitpold-Haus 1846m - Laufbacher Eck 2178m - Zeigersattel 1920m - Edmund-Probst-Haus 1930m

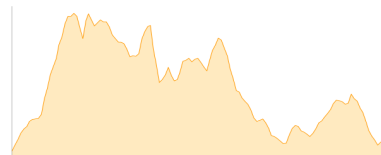


### Etappe 9 31.08.2019 Samstag

#### Edmund-Probst-Haus - Nebelhorn - Westlicher Wengenkopf - Östlicher Wengenkopf - ... - Höfatsblick

Klettersteig - 733 Hm Aufstieg - 722 Hm Abstieg - **05:00** Stunden Gehzeit - 8.84 km Strecke

Edmund-Probst-Haus 1930m - Nebelhorn 2224m - Westlicher Wengenkopf 2235m - Östlicher Wengenkopf 2207m - Laufbichlsee 2020m - Höfatsblick 1929m





## 2019 - Wander- und Klettertour August

### Mögliche Unterkünfte

Staufner Haus 1634 m, DAV, Dusche: k.A., Tel: +49 8386 8255, Schlafplätze: 86

Fiderepasshütte 2070 m, DAV, Dusche: nein, Tel: +43 664 3203676, Schlafplätze: 120

Mindelheimer Hütte 2013 m, DAV, Dusche: nein, Tel: +49 8322 700153, Schlafplätze: 120

Rappenseehütte 2091 m, DAV, Dusche: ja, Tel: +49 8322 700155, Schlafplätze: 342

Hermann-von-Barth-Hütte 2131 m, DAV, Dusche: k.A., Schlafplätze: 63

Prinz-Luitpold-Haus 1846 m, DAV, Dusche: ja, Tel: +49 08322 700154, Schlafplätze: 172

Edmund-Probst-Haus 1930 m, DAV, Dusche: ja, Tel: +49 8322 4795, Schlafplätze: 125

### Persönliche Anmerkungen

Meine Wander- und Klettertour 2019. Sie besteht aus einem WarmUp-Teil durch die Nagelfluhkette die ich 2014 wegen schlecht Wetter nicht absolvieren konnte und nach Oberstdorf ausweichen musste. Nach dem WarmUp kommt dann der Kletterpart ab der Fiderepasshütte über den Mindelheimer Klettersteig und ein hoffentlich schöne Steinbocktour bis zur Herman-von-Barth-Hütte via Heilbronner Höhenweg. Von der Herman-von-Barth-Hütte folgt eine sehr lange Tagestour zum Prinz-Luitpold-Haus. Zum Abschluss nach dem Edmund-Probst-Haus versuchen wir uns noch an dem Hindelanger Klettersteig und beenden unsere Tour an der Nebelhornbahn mit einer gemütlichen Talfahrt.