



# Venediger Höhenweg

Typ: **Hufeisen**  
Etappen: **4**  
Länge: **25.61 km**  
Zeitraum: **29.07.2019 - 01.08.2019**

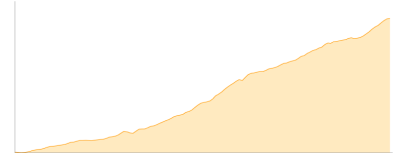
Gehzeit: **16:58 Stunden**  
Aufstieg: **2610 Hm**  
Abstieg: **2531 Hm**

## **Etappe 1** 29.07.2019 Montag

### **Strörden - Essener-Rostocker Hütte**

Wandern - 838 Hm Aufstieg - 42 Hm Abstieg - **03:35** Stunden Gehzeit - 5.48 km Strecke

Strörden 1403m - Essener-Rostocker Hütte 2208m




## **Etappe 2** 30.07.2019 Dienstag

### **Essener-Rostocker Hütte - Türmljoch - Johannishütte**

Wandern - 620 Hm Aufstieg - 706 Hm Abstieg - **04:20** Stunden Gehzeit - 7.14 km Strecke

Essener-Rostocker Hütte 2208m - Türmljoch 2772m - Johannishütte 2121m

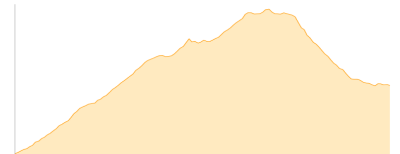


## **Etappe 3** 31.07.2019 Mittwoch

### **Johannishütte - Tulpspitze - Zopetscharte - Eisseehütte**

Hochalpin - 988 Hm Aufstieg - 575 Hm Abstieg - **05:15** Stunden Gehzeit - 6.66 km Strecke

Johannishütte 2121m - Tulpspitze 3054m - Zopetscharte 2958m - Eisseehütte 2521m



## **Etappe 4** 01.08.2019 Donnerstag

### **Eisseehütte - Bichl**

Wandern - 164 Hm Aufstieg - 1208 Hm Abstieg - **03:45** Stunden Gehzeit - 6.33 km Strecke

Eisseehütte 2521m - Bichl 1481m





# Venediger Höhenweg

## Mögliche Unterkünfte

Essener-Rostocker Hütte 2208 m, DAV, Dusche: ja, Tel: +43 4877 5101, mobil: +43 660 7678426, Schlafplätze: 110

Johannishütte 2121 m, DAV, Dusche: k.A., Tel: +43 4877 5150, Schlafplätze: 50

Eisseehütte 2521 m, privat, Dusche: ja, Tel: +43 720 222101, mobil: +43 6664 4606459, Schlafplätze: 45