



# E5 Oberstdorf - Meran über Kaunertal

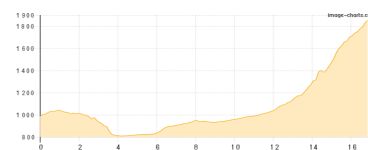
|           |                                |           |                      |
|-----------|--------------------------------|-----------|----------------------|
| Typ:      | <b>Strecke</b>                 | Gehzeit:  | <b>77:45 Stunden</b> |
| Etappen:  | <b>10</b>                      | Aufstieg: | <b>12626 Hm</b>      |
| Länge:    | <b>162.87 km</b>               | Abstieg:  | <b>11911 Hm</b>      |
| Zeitraum: | <b>15.08.2013 - 23.08.2013</b> |           |                      |

## Etappe 1 15.08.2013 Donnerstag

### Oberstdorf - Kemptner Hütte

Wandern **T2** - 1209 Hm Aufstieg - 344 Hm Abstieg - **06:15** Stunden Gehzeit - 16.4 km Strecke

Naturfreundehaus Freibergsee 1007m - Spielmannsau 986m - Kemptner Hütte 1845m



## Etappe 2 16.08.2013 Freitag

### Kemptner Hütte - Memminger Hütte

Wandern **T2** - 1660 Hm Aufstieg - 1293 Hm Abstieg - **10:55** Stunden Gehzeit - 26.55 km Strecke

Kemptner Hütte 1845m - Mädelejoch 1974m - Untere Roßgumpenalm 1357m - Cafe UTA 1245m -  
Hängebrücke Holzgau 1200m - Holzgau 1098m - Bach 1070m - Madau, Hermine 1307m - Materialeiseilbahn  
Memminger Hütte 1443m - Memminger Hütte 2242m



## Etappe 3 17.08.2013 Samstag

### Memminger Hütte - Galfunalm

Wandern **T2** - 2271 Hm Aufstieg - 2533 Hm Abstieg - **08:40** Stunden Gehzeit - 23.58 km Strecke

Memminger Hütte 2242m - Seescharte 2599m - Oberlochalm 1809m - Zams 765m - Krahenberg 2208m -  
Glanderspitze 2512m - Galfunhütte 1961m

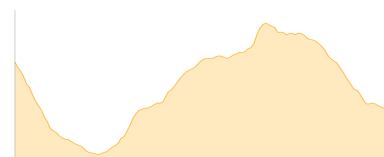


## Etappe 4 18.08.2013 Sonntag

### Galfunalm - Pension Wiesenhof

Wandern **T2** - 964 Hm Aufstieg - 1319 Hm Abstieg - **09:30** Stunden Gehzeit - 17.96 km Strecke

Galfunhütte 1961m - Aifneralm 1980m - Falkaunsalpe 1962m - Wiesenhof (Kaunertal) 1607m

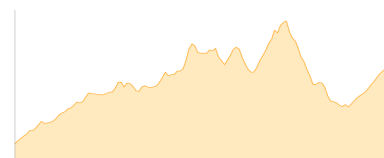


## Etappe 5 19.08.2013 Montag

### Pension Wiesenhof - Verpeilhütte

Wandern **T3** - 1389 Hm Aufstieg - 975 Hm Abstieg - **06:20** Stunden Gehzeit - 13.27 km Strecke

Wiesenhof (Kaunertal) 1607m - Gallrutstollen (W) 1879m - Gallrutstollen (O) 1900m - Gallruttalpe 1980m -  
Gsall 1982m - Gsallgrätle 2168m - Verpeialpe 1802m - Verpeilhütte 2015m

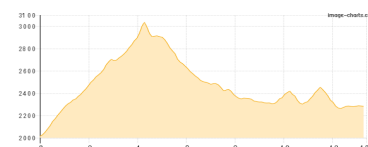


## Etappe 6 20.08.2013 Dienstag

### Verpeilhütte - Riffelseehütte

Wandern **T3** - 1395 Hm Aufstieg - 1127 Hm Abstieg - **08:35** Stunden Gehzeit - 13.4 km Strecke

Verpeilhütte 2015m - Aperes Madatschjoch 3038m - Kaunergrathütte 2817m - Riffelseehütte 2293m





## E5 Oberstdorf - Meran über Kaunertal

**Etappe 7** 21.08.2013 Mittwoch

**Riffelseehütte - Braunschweiger Hütte**

Wandern **T2** - 1138 Hm Aufstieg - 677 Hm Abstieg - **06:25** Stunden Gehzeit - 10.27 km Strecke

Riffelseehütte 2293m - Gletscherstube [T] 1891m - Braunschweiger Hütte 2759m



**Etappe 8** 21.08.2013 Mittwoch

**Braunschweiger Hütte - Karleskopf - Braunschweiger Hütte**

Wandern **T2** - 124 Hm Aufstieg - 124 Hm Abstieg - **00:50** Stunden Gehzeit - 1.44 km Strecke

Braunschweiger Hütte 2759m - Karleskopf 2901m - Braunschweiger Hütte 2759m



**Etappe 9** 22.08.2013 Donnerstag

**Braunschweiger Hütte - Pitztaler Jöchel - Rosi-Mittermaier-Tunnel (Süd) - ... - Similaunhütte**

Wandern **T3** - 1982 Hm Aufstieg - 1707 Hm Abstieg - **13:35** Stunden Gehzeit - 28.75 km Strecke

Braunschweiger Hütte 2759m - Pitztaler Jöchel 2979m - Tiefenbachgletscher 2799m - Vent 1895m -  
Martin-Busch-Hütte 2501m - Similaunhütte 3019m

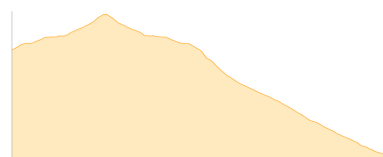


**Etappe 10** 23.08.2013 Freitag

**Similaunhütte - Vernagt**

Wandern **T3** - 494 Hm Aufstieg - 1812 Hm Abstieg - **06:40** Stunden Gehzeit - 11.25 km Strecke

Similaunhütte 3019m - Ötzi Fundstelle 3210m - Fineilspitze 3514m - Vernagt 1691m





## E5 Oberstdorf - Meran über Kaunertal

### Mögliche Unterkünfte

Naturfreundehaus Freibergsee 1007 m, AV: k.A., Dusche: k.A., Schlafplätze: -

Kemptner Hütte 1845 m, DAV, Dusche: k.A., Tel: +49 8322 700152, Schlafplätze: 285

Madau, Hermine 1307 m, AV: k.A., Dusche: k.A., Schlafplätze: -

Memminger Hütte 2242 m, DAV, Dusche: ja, Tel: keins, Schlafplätze: 149

Oberlochalm 1809 m, AV: k.A., Dusche: k.A., Schlafplätze: -

Galfunhütte 1961 m, privat, Dusche: ja, Tel: +43 664 6104347, mobil: +43 664 6104328, Schlafplätze: 26

Wiesenhof (Kaunertal) 1607 m, AV: k.A., Dusche: k.A., Schlafplätze: -

Gallrutalpe 1980 m, AV: k.A., Dusche: k.A., Schlafplätze: -

Verpeilhütte 2015 m, DAV, Dusche: k.A., Tel: +43 650 5656 540, Schlafplätze: 43

Kaunergrathütte 2817 m, DAV, Dusche: ja, Tel: +43 720 346947, mobil: +43 664 1440627, Schlafplätze: 59

Riffelseehütte 2293 m, DAV, Dusche: ja, Tel: +43 5252 64 74 28, mobil: +43 664 3950062, Schlafplätze: 61

Gletscherstube [T] 1891 m, privat, Dusche: k.A., Schlafplätze: -

Braunschweiger Hütte 2759 m, DAV, Dusche: ja, Tel: +43 664 2012013, mobil: +43 664 535 37 22, Schlafplätze: 183

Martin-Busch-Hütte 2501 m, DAV, Dusche: k.A., Tel: +43 5254 8130, Schlafplätze: 150

Similaunhütte 3019 m, privat, Dusche: ja, Tel: +39 0473 669711, mobil: +43 676 5074502, Schlafplätze: 70