



Siegerlandhütte

Typ: **Rundtour**
Etappen: **4**
Länge: **42.94 km**
Zeitraum: .. - ..

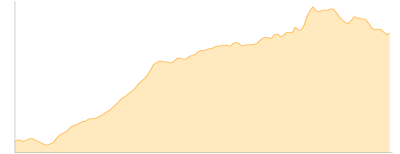
Gehzeit: **26:13 Stunden**
Aufstieg: **3913 Hm**
Abstieg: **3907 Hm**

Etappe 1

Gasthof Hochfirst - Timmelsjoch - Brunnenkogelhaus

Wandern - 1523 Hm Aufstieg - 593 Hm Abstieg - **07:40** Stunden Gehzeit - 11.47 km Strecke

Gasthof Hochfirst 1800m - Timmelsjoch 2474m - Brunnenkogelhaus 2738m

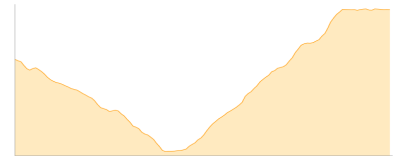


Etappe 2

Brunnenkogelhaus - Hochstubahütte - Hoher Nebelkogel - Hochstubahütte

Wandern - 1310 Hm Aufstieg - 884 Hm Abstieg - **07:30** Stunden Gehzeit - 10.76 km Strecke

Brunnenkogelhaus 2738m - Hochstubahütte 3174m - Hoher Nebelkogel 3211m - Hochstubahütte 3174m

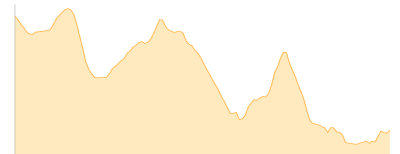


Etappe 3

Hochstubahütte - Triebenkarsee - Siegerlandhütte

Hochalpin - 788 Hm Aufstieg - 1233 Hm Abstieg - **06:30** Stunden Gehzeit - 11.52 km Strecke

Hochstubahütte 3174m - Triebenkarsee 2694m - Siegerlandhütte 2710m

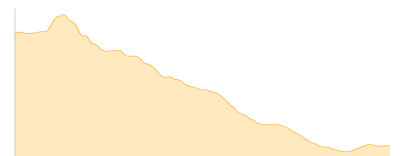


Etappe 4

Siegerlandhütte - Gasthof Hochfirst

Wandern - 292 Hm Aufstieg - 1197 Hm Abstieg - **04:30** Stunden Gehzeit - 9.2 km Strecke

Siegerlandhütte 2710m - Gasthof Hochfirst 1800m





Siegerlandhütte

Mögliche Unterkünfte

Gasthof Hochfirst 1800 m, privat, Dusche: k.A., Tel: +39 0473 647040, Schlafplätze: 38

Brunnenkogelhaus 2738 m, ÖTK, Dusche: k.A., Tel: +43 664 1234206, Schlafplätze: 24

Hochstubaiahütte 3174 m, DAV, Dusche: k.A., Tel: +43 720 920305, mobil: +43 664 2665290, Schlafplätze: 42

Siegerlandhütte 2710 m, DAV, Dusche: k.A., Tel: +43 664 8667935, mobil: +43 664 2414040, Schlafplätze: 49