



# Lappland 2019


Typ:	<b>Strecke</b>	Gehzeit:	<b>50:21 Stunden</b>
Etappen:	<b>11</b>	Aufstieg:	<b>3072 Hm</b>
Länge:	<b>167.98 km</b>	Abstieg:	<b>3246 Hm</b>
Zeitraum:	<b>00.00.0000 - 00.00.0000</b>		

## Etappe 1

### Ritsem Fjällstation - Akka Fjällstuga

Wandern - 51 Hm Aufstieg - 59 Hm Abstieg - **03:05** Stunden Gehzeit - 11.91 km Strecke

Ritsem Fjällstation 482m - Akka Fjällstuga 477m

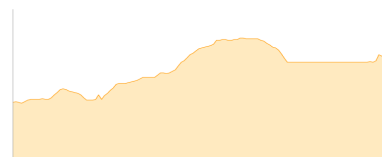


## Etappe 2

### Akka Fjällstuga - STF Kutjaure Fjällstuga

Wandern - 139 Hm Aufstieg - 67 Hm Abstieg - **04:20** Stunden Gehzeit - 15.98 km Strecke

Akka Fjällstuga 477m - Kutjaure Fjällstuga STF 550m

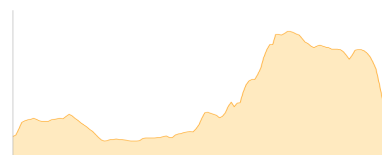


## Etappe 3

### STF Kutjaure Fjällstuga - Laddejähkka - L-ddej-hk - Loddejuhka

Wandern - 341 Hm Aufstieg - 316 Hm Abstieg - **05:05** Stunden Gehzeit - 16.68 km Strecke

Kutjaure Fjällstuga STF 550m - Låddejähkå Fjällstuga 312m



## Etappe 4

### Laddejähkka - L-ddej-hk - Loddejuhka - Arasluokta Fjällstuga

Wandern - 400 Hm Aufstieg - 396 Hm Abstieg - **04:10** Stunden Gehzeit - 12.55 km Strecke

Låddejähkå Fjällstuga 312m - Arasluokta Fjällstuga 579m

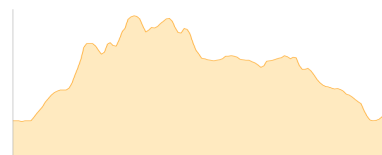


## Etappe 5

### Arasluokta Fjällstuga - Staloluokta Fjällstuga

Wandern - 342 Hm Aufstieg - 323 Hm Abstieg - **03:25** Stunden Gehzeit - 9.95 km Strecke

Arasluokta Fjällstuga 579m - Staloluokta Fjällstuga 598m

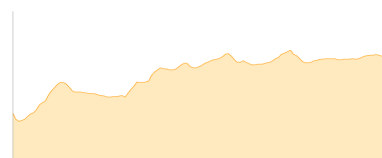


## Etappe 6

### Staloluokta Fjällstuga - Staddajakkastugan

Wandern - 245 Hm Aufstieg - 142 Hm Abstieg - **03:30** Stunden Gehzeit - 11.91 km Strecke

Staloluokta Fjällstuga 598m - Staddajahka Fjällstuga 701m





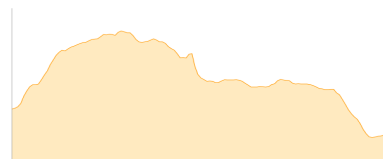
# Lappland 2019

## Etappe 7

### Staddajakkastugan - Pieskehaure Fjällstuga

Wandern - 431 Hm Aufstieg - 540 Hm Abstieg - **08:30** Stunden Gehzeit - 28.93 km Strecke

Staddajahka Fjällstuga 701m - Pieskehaure Fjällstuga 593m



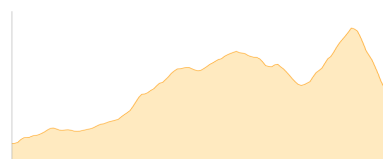
Etappe 8: Ruhetag

## Etappe 9

### Pieskehaure Fjällstuga - Fjällstuga Vaimok-Vaimok Fjällstuga

Wandern - 738 Hm Aufstieg - 476 Hm Abstieg - **06:15** Stunden Gehzeit - 18.01 km Strecke

Pieskehaure Fjällstuga 593m - Fjällstuga Vaimok;Vaimok Fjällstuga 855m

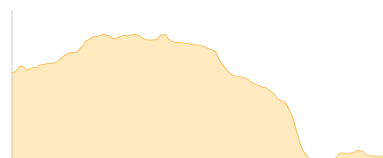


## Etappe 10

### Fjällstuga Vaimok-Vaimok Fjällstuga - Tarrekaise Fjällstuga

Wandern - 295 Hm Aufstieg - 636 Hm Abstieg - **06:30** Stunden Gehzeit - 21.53 km Strecke

Fjällstuga Vaimok;Vaimok Fjällstuga 855m - Tarrekaise Fjällstuga 514m

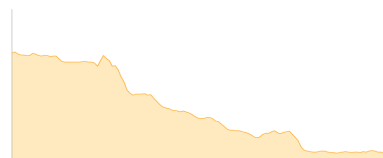


## Etappe 11

### Tarrekaise Fjällstuga - Kvikkjokk Fjällstation

Wandern - 90 Hm Aufstieg - 291 Hm Abstieg - **05:35** Stunden Gehzeit - 20.52 km Strecke

Tarrekaise Fjällstuga 514m - Kvikkjokk Fjällstation 320m





## Lappland 2019

### Mögliche Unterkünfte

- Ritsem Fjällstation 482 m, AV: k.A., Dusche: k.A., Schlafplätze: -
- Akka Fjällstuga 477 m, AV: k.A., Dusche: k.A., Schlafplätze: -
- Kutjauve Fjällstuga STF 550 m, AV: k.A., Dusche: k.A., Schlafplätze: -
- Låddejåhká Fjällstuga 312 m, AV: k.A., Dusche: k.A., Schlafplätze: -
- Arasluokta Fjällstuga 579 m, AV: k.A., Dusche: k.A., Schlafplätze: -
- Staloluokta Fjällstuga 598 m, AV: k.A., Dusche: k.A., Schlafplätze: -
- Staddajahka Fjällstuga 701 m, AV: k.A., Dusche: k.A., Schlafplätze: -
- Pieskehaure Fjällstuga 593 m, AV: k.A., Dusche: k.A., Schlafplätze: -
- Fjällstuga Vaimok; Vaimok Fjällstuga 855 m, AV: k.A., Dusche: k.A., Schlafplätze: -
- Tarrekaise Fjällstuga 514 m, AV: k.A., Dusche: k.A., Schlafplätze: -
- Kvikkjokk Fjällstation 320 m, AV: k.A., Dusche: k.A., Schlafplätze: -