



Rosengarten 2019

Typ:
Etappen: **4**
Länge: **23.03 km**
Zeitraum: .. - ..

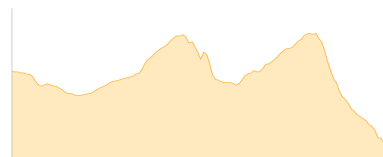
Gehzeit: **17:09 Stunden**
Aufstieg: **2635 Hm**
Abstieg: **2746 Hm**

Etappe 1

Schlernhaus - Tierser Alpl - Grasleitenhütte

Klettersteig - 534 Hm Aufstieg - 846 Hm Abstieg - **04:30** Stunden Gehzeit - 8.51 km Strecke

Schlernhaus 2457m - Tierser Alpl 2440m - Grasleitenhütte 2165m

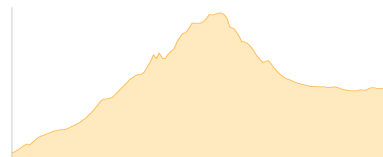


Etappe 2

Grasleitenhütte - Rifugio d- Antermoia - Kesselkogel

Hochalpin - 1014 Hm Aufstieg - 624 Hm Abstieg - **05:20** Stunden Gehzeit - 5.39 km Strecke

Grasleitenhütte 2165m - Kesselkogel 3004m - Rifugio Antermoia 2497m

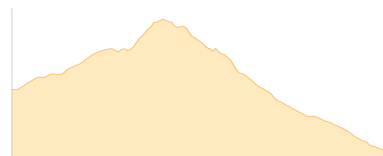


Etappe 3

Rifugio d- Antermoia - Pas de Laussa - Vajolet-Hütte

Wandern - 381 Hm Aufstieg - 672 Hm Abstieg - **03:20** Stunden Gehzeit - 5.54 km Strecke

Rifugio Antermoia 2497m - Pas de Laussa 2700m - Vajolet-Hütte 2243m

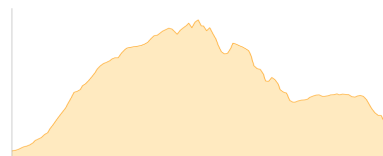


Etappe 4

Vajolet-Hütte - Santnerpasshütte - Kölner Hütte

Wandern - 706 Hm Aufstieg - 604 Hm Abstieg - **04:00** Stunden Gehzeit - 3.59 km Strecke

Vajolet-Hütte 2243m - Santnerpasshütte 2734m - Kölner Hütte 2337m





Rosengarten 2019

Mögliche Unterkünfte

Schlernhaus 2457 m, CAI, Dusche: k.A., Schlafplätze: -

Tierser Alpl 2440 m, privat, Dusche: k.A., Schlafplätze: -

Grasleitenhütte 2165 m, CAI, Dusche: k.A., Tel: +39 0471 642103, Schlafplätze: -

Rifugio Antermoia 2497 m, AV: k.A., Dusche: k.A., Schlafplätze: -

Vajolet-Hütte 2243 m, SAT, Dusche: k.A., Schlafplätze: -

Santnerpasshütte 2734 m, privat, Dusche: k.A., Schlafplätze: -

Kölner Hütte 2337 m, CAI, Dusche: k.A., Tel: +39 0471 612033, mobil: +39 0335 6563512, Schlafplätze: 60