



# Sextener Dolomiten Juli 2014

Typ:	<b>Hufeisen</b>	Gehzeit:	<b>44:59 Stunden</b>
Etappen:	<b>7</b>	Aufstieg:	<b>6661 Hm</b>
Länge:	<b>78.97 km</b>	Abstieg:	<b>6413 Hm</b>
Zeitraum:	<b>00.00.0000 - 00.00.0000</b>		

## Etappe 1

### Brückekele - Dürrensteinhütte

Wandern - 644 Hm Aufstieg - 109 Hm Abstieg - **03:15** Stunden Gehzeit - 6.43 km Strecke

Brückekele 1498m - Dürrensteinhütte 2040m



## Etappe 2

### Dürrensteinhütte - Strudelkopf - Landro - Monte Piano - Rif. Monte Piana A. Bosi

Wandern - 1537 Hm Aufstieg - 1360 Hm Abstieg - **09:40** Stunden Gehzeit - 14.88 km Strecke

Dürrensteinhütte 2040m - Strudelkopf 2305m - Dürrensee 1410m - Monte Piano 2302m - Rifugio Monte Piana A. Bosi 2208m



## Etappe 3

### Rif. Monte Piana A. Bosi - Zinnenkuppen-Pass - Langalm - Drei-Zinnen-Hütte

Wandern - 948 Hm Aufstieg - 756 Hm Abstieg - **06:10** Stunden Gehzeit - 12.21 km Strecke

Rifugio Monte Piana A. Bosi 2208m - Zinnenkuppen-Pass 2315m - Langalm 2235m - Dreizinnenhütte 2405m

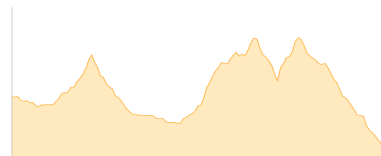


## Etappe 4

### Drei-Zinnen-Hütte - Drei-Zinnen-Hütte - Büllejochhütte - Büllejochhütte - Zsigmondy-Hütte

Wandern - 683 Hm Aufstieg - 874 Hm Abstieg - **05:10** Stunden Gehzeit - 9.43 km Strecke

Dreizinnenhütte 2405m - Dreizinnenhütte 2405m - Büllelejochhütte 2528m - Büllelejochhütte 2528m - Zsigmondy-Hütte 2224m

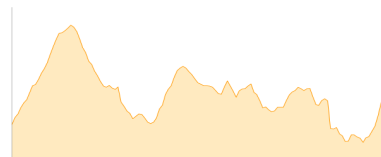


## Etappe 5

### Zsigmondy-Hütte - Büllejochhütte - Rifugio Lavaredo - Rifugio Auronzo - Rifugio Fonda Savio

Wandern - 1073 Hm Aufstieg - 927 Hm Abstieg - **07:00** Stunden Gehzeit - 12.5 km Strecke

Zsigmondy-Hütte 2224m - Büllelejochhütte 2528m - Rifugio Lavaredo 2344m - Rifugio Auronzo 2320m - Rifugio Fonda-Savio 2367m



## Etappe 6

### Rifugio Fonda Savio - Misurina Bergstation - Rifugio Citta Di Carpi - Rifugio Fonda Savio

Wandern - 1140 Hm Aufstieg - 1140 Hm Abstieg - **07:30** Stunden Gehzeit - 11.23 km Strecke

Rifugio Fonda-Savio 2367m - Col de Varda 2106m - Rifugio Citta Di Carpi 2107m - Rifugio Fonda-Savio 2367m





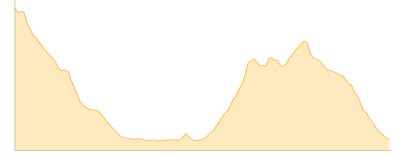
## Sextener Dolomiten Juli 2014

### Etappe 7

#### Rifugio Fonda Savio - Misurina - Popenarunde - Misurina

Wandern - 636 Hm Aufstieg - 1247 Hm Abstieg - **06:10** Stunden Gehzeit - 12.28 km Strecke

Rifugio Fonda-Savio 2367m - Misurinasee 1756m - Misurinasee 1756m





## Sextener Dolomiten Juli 2014

### Mögliche Unterkünfte

Dürrensteinhütte 2040 m, AV: k.A., Dusche: k.A., Tel: +39 0474 972505, mobil: +39 3463 242967, Schlafplätze: -

Rifugio Monte Piana A. Bosi 2208 m, AV: k.A., Dusche: k.A., Schlafplätze: -

Dreizinnenhütte 2405 m, CAI, Dusche: ja, Tel: +39 0474 972002, Schlafplätze: -

Büllelejochhütte 2528 m, privat, Dusche: k.A., Schlafplätze: -

Zsigmondy-Hütte 2224 m, AV: k.A., Dusche: k.A., Tel: +39 0474 710358, Schlafplätze: 75

Rifugio Lavaredo 2344 m, AV: k.A., Dusche: k.A., Schlafplätze: -

Rifugio Auronzo 2320 m, CAI, Dusche: k.A., Schlafplätze: -

Rifugio Fonda-Savio 2367 m, AV: k.A., Dusche: k.A., Schlafplätze: -

Rifugio Citta Di Carpi 2107 m, AV: k.A., Dusche: k.A., Schlafplätze: -