



Variante 1 - schlechtes Wetter

Typ: **Hufeisen**
Etappen: **4**
Länge: **27.75 km**
Zeitraum: .. - ..

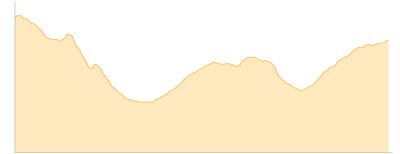
Gehzeit: **15:24 Stunden**
Aufstieg: **2372 Hm**
Abstieg: **1974 Hm**

Etappe 1

Marktrestaurant - Carl-von-Stahl-Haus

Wandern - 164 Hm Aufstieg - 192 Hm Abstieg - **01:10** Stunden Gehzeit - 1.8 km Strecke

Marktrestaurant Jenner 1778m - Carl-von-Stahl-Haus 1736m



Etappe 2

Gotzenalm - Wasseralm in der Röth

Wandern - 730 Hm Aufstieg - 998 Hm Abstieg - **05:35** Stunden Gehzeit - 9.54 km Strecke

Gotzenalm 1685m - Wasseralm in der Röth 1423m

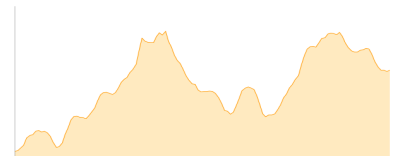


Etappe 3

Wasseralm in der Röth - Kärlingerhaus

Wandern - 728 Hm Aufstieg - 514 Hm Abstieg - **04:25** Stunden Gehzeit - 7.82 km Strecke

Wasseralm in der Röth 1423m - Kärlingerhaus 1638m

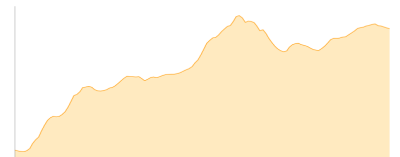


Etappe 4

Kärlingerhaus - Ingolstädter Haus

Wandern - 750 Hm Aufstieg - 270 Hm Abstieg - **04:10** Stunden Gehzeit - 8.59 km Strecke

Kärlingerhaus 1638m - Ingolstädter Haus 2119m





Variante 1 - schlechtes Wetter

Mögliche Unterkünfte

Carl-von-Stahl-Haus 1736 m, ÖAV, Dusche: ja, Tel: +49 8652 6559922, Schlafplätze: 94

Gotzenalm 1685 m, AV: k.A., Dusche: nein, Tel: +49 8652 690900, Schlafplätze: 101

Wasseralm in der Röth 1423 m, DAV, Dusche: nein, Tel: +49 8652 609 11 60, Schlafplätze: 40

Kärlingerhaus 1638 m, DAV, Dusche: ja, Tel: +49 (0)8652-6019901, Schlafplätze: 203

Ingolstädter Haus 2119 m, DAV, Dusche: ja, Tel: +43 6582 8353, mobil: +43 664 1605733, Schlafplätze: 115