



Verwall Runde

Typ: **Rundtour**
Etappen: **5**
Länge: **46.17 km**
Zeitraum: **.. - ..**


Gehzeit: **26:58 Stunden**
Aufstieg: **3927 Hm**
Abstieg: **3833 Hm**

Etappe 1

Pettneu - Edmund-Graf-Hütte

Wandern - 1248 Hm Aufstieg - 96 Hm Abstieg - **05:20** Stunden Gehzeit - 7.54 km Strecke

Pettneu 1220m - Edmund-Graf-Hütte 2375m

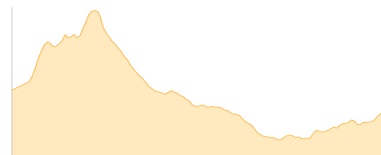


Etappe 2

Edmund-Graf-Hütte - Niederelbehütte

Hochalpin - 606 Hm Aufstieg - 674 Hm Abstieg - **04:30** Stunden Gehzeit - 9.14 km Strecke

Edmund-Graf-Hütte 2375m - Niederelbehütte 2310m



Etappe 3

Niederelbehütte - Kieler Wetterhütte - Seeköpfe - Darmstädter Hütte

Hochalpin - 989 Hm Aufstieg - 915 Hm Abstieg - **06:25** Stunden Gehzeit - 10.46 km Strecke

Niederelbehütte 2310m - Kieler Wetterhütte 2809m - Seeköpfe 3061m - Darmstädter Hütte 2384m

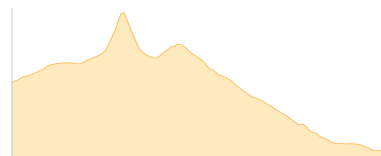


Etappe 4

Darmstädter Hütte - Kuchenspitze - Konstanzer Hütte

Hochalpin - 888 Hm Aufstieg - 1574 Hm Abstieg - **07:10** Stunden Gehzeit - 8.51 km Strecke

Darmstädter Hütte 2384m - Kuchenspitze 3148m - Konstanzer Hütte 1688m



Etappe 5

Konstanzer Hütte - St- Anton -T-

Wandern - 196 Hm Aufstieg - 574 Hm Abstieg - **03:30** Stunden Gehzeit - 10.5 km Strecke

Konstanzer Hütte 1688m - St. Anton [T] 1284m





Verwall Runde

Mögliche Unterkünfte

Edmund-Graf-Hütte 2375 m, ÖAV, Dusche: nein, Tel: +43 5448 8555, mobil: +43 699 13290061, Schlafplätze: 90

Niederelbehütte 2310 m, DAV, Dusche: nein, Tel: +43 676 841 38 52 00, mobil: +43 676 841385200, Schlafplätze: 71

Kieler Wetterhütte 2809 m, DAV, Dusche: k.A., mobil: +43 676 3755144, Schlafplätze: 4

Darmstädter Hütte 2384 m, DAV, Dusche: ja, Tel: +43 699 15446313, Schlafplätze: 94

Konstanzer Hütte 1688 m, DAV, Dusche: ja, Tel: +43664 73621816, mobil: +43 664 73844 682, Schlafplätze: 73