



# 2010 München - Venedig

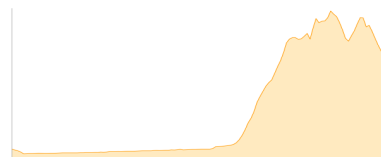
|           |                                |           |                      |
|-----------|--------------------------------|-----------|----------------------|
| Typ:      | <b>Strecke</b>                 | Gehzeit:  | <b>84:47 Stunden</b> |
| Etappen:  | <b>9</b>                       | Aufstieg: | <b>11746 Hm</b>      |
| Länge:    | <b>177.05 km</b>               | Abstieg:  | <b>11296 Hm</b>      |
| Zeitraum: | <b>00.00.0000 - 00.00.0000</b> |           |                      |

## Etappe 1

### Bad Tölz - Isarweg

Wandern - 1382 Hm Aufstieg - 736 Hm Abstieg - **09:05** Stunden Gehzeit - 22.21 km Strecke

Bad Tölz 661m - Tutzinger Hütte 1325m



## Etappe 2

### Tutzinger Hütte - Gasthof Post Vorderriß

Wandern - 788 Hm Aufstieg - 1326 Hm Abstieg - **07:30** Stunden Gehzeit - 17.48 km Strecke

Tutzinger Hütte 1325m - Gasthof Post Vorderriß 782m



## Etappe 3

### Gasthof Post Vorderriß - Karwendelhaus

Wandern - 1242 Hm Aufstieg - 274 Hm Abstieg - **08:15** Stunden Gehzeit - 23.67 km Strecke

Gasthof Post Vorderriß 782m - Karwendelhaus 1765m



## Etappe 4

### Karwendelhaus - Hallerangerhaus

Wandern - 1464 Hm Aufstieg - 1453 Hm Abstieg - **09:30** Stunden Gehzeit - 13.73 km Strecke

Karwendelhaus 1765m - Hallerangerhaus 1768m



## Etappe 5

### Hallerangerhaus - Hall in Tirol

Wandern - 371 Hm Aufstieg - 1560 Hm Abstieg - **06:05** Stunden Gehzeit - 13.69 km Strecke

Hallerangerhaus 1768m - Hall in Tirol 560m




## Etappe 6

### Hall in Tirol - Glungezerhütte

Wandern - 2114 Hm Aufstieg - 89 Hm Abstieg - **09:35** Stunden Gehzeit - 18.24 km Strecke

Hall in Tirol 560m - Glungezerhütte 2610m





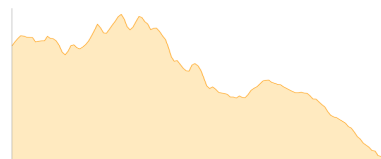
## 2010 München - Venedig

### Etappe 7

#### Glungezerhütte - Lizumer Hütte

Wandern - 666 Hm Aufstieg - 1257 Hm Abstieg - **06:30** Stunden Gehzeit - 14.27 km Strecke

Glungezerhütte 2610m - Lizumer Hütte 2019m



### Etappe 8

#### Lizumer Hütte - Olpererhütte

Wandern - 2033 Hm Aufstieg - 1655 Hm Abstieg - **12:50** Stunden Gehzeit - 22.11 km Strecke

Lizumer Hütte 2019m - Olpererhütte 2389m



### Etappe 9

#### Olpererhütte - Pfunders

Wandern - 1686 Hm Aufstieg - 2946 Hm Abstieg - **15:30** Stunden Gehzeit - 31.64 km Strecke

Olpererhütte 2389m - Pfitscher-Joch-Haus 2276m





## 2010 München - Venedig

### Mögliche Unterkünfte

Tutzingener Hütte 1325 m, DAV, Dusche: k.A., Tel: +49 8857 8992765, mobil: +49 175 1641690, Schlafplätze: 91

Karwendelhaus 1765 m, DAV, Dusche: k.A., Tel: +43 720 983554, Schlafplätze: 193

Hallerangerhaus 1768 m, DAV, Dusche: ja, Tel: +43 664 8937583, Schlafplätze: 96

Glungezerhütte 2610 m, ÖAV, Dusche: ja, Tel: +43 5223 78018, mobil: +43 664 4705522, Schlafplätze: 40

Lizumer Hütte 2019 m, ÖAV, Dusche: ja, Tel: +43 5224 52111, mobil: +43 664 647 5353, Schlafplätze: 85

Olpererhütte 2389 m, DAV, Dusche: ja, Tel: +43 720 346930, mobil: +43 664 417 6566, Schlafplätze: 60

Pfitscher-Joch-Haus 2276 m, privat, Dusche: k.A., Tel: +39 0472 630119, Schlafplätze: 30