



# alpenquerung teil 4

Typ:  
Etappen: **8**  
Länge: **101.71 km**  
Zeitraum: .. - ..

Gehzeit: **45:54 Stunden**  
Aufstieg: **5830 Hm**  
Abstieg: **6291 Hm**

## Etappe 1

### Santa Giustina - Tuenno - Albergo Lago Tovel

Wandern - 1140 Hm Aufstieg - 476 Hm Abstieg - **08:00** Stunden Gehzeit - 22.44 km Strecke

Santa Giustina 530m - Tuenno 600m

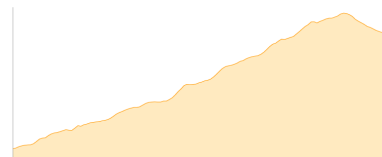


## Etappe 2

### Albergo Lago Tovel - Rifugio Graffer

Wandern - 1308 Hm Aufstieg - 245 Hm Abstieg - **06:20** Stunden Gehzeit - 11.74 km Strecke

Rifugio Giorgio Graffer al Grostè 2261m

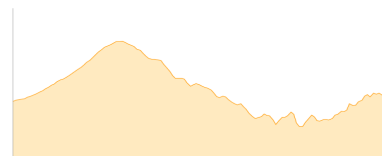


## Etappe 3

### Rifugio Graffer - Rifugio Tuckett

Wandern - 358 Hm Aufstieg - 362 Hm Abstieg - **02:25** Stunden Gehzeit - 4.21 km Strecke

Rifugio Giorgio Graffer al Grostè 2261m - Rifugio Francis Fox Tuckett 2272m



## Etappe 4

### Rifugio Tuckett - Rifugio Brentei - Rifugio Tosa e T- Pedrotti

Wandern - 857 Hm Aufstieg - 634 Hm Abstieg - **05:05** Stunden Gehzeit - 7.37 km Strecke

Rifugio Francis Fox Tuckett 2272m - Rifugio Brentei 2182m - Rifugio Tosa e Tommaso Pedrotti 2491m



## Etappe 5

### Rifugio Tosa e T. Pedrotti - Nembia - San Lorenzo in Banale

Wandern - 282 Hm Aufstieg - 2023 Hm Abstieg - **06:50** Stunden Gehzeit - 14.59 km Strecke

Rifugio Tosa e Tommaso Pedrotti 2491m - Nembia 822m - San Lorenzo in Banale 697m



## Etappe 6

### San Lorenzo in Banale - Rifugio Don Zio

Wandern - 1311 Hm Aufstieg - 455 Hm Abstieg - **07:15** Stunden Gehzeit - 14.1 km Strecke

San Lorenzo in Banale 697m - Rifugio Don Zio Pisoni 1590m





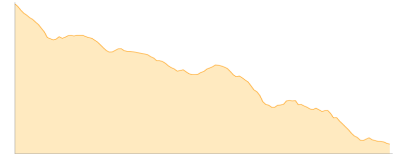
## alpenquerung teil 4

### Etappe 7

#### Rifugio Don Zio - Duson - Lago di Tenno

Wandern - 296 Hm Aufstieg - 1314 Hm Abstieg - **06:20** Stunden Gehzeit - 18.21 km Strecke

Rifugio Don Zio Pisoni 1590m - Duson 1400m - Lago di Tenno 570m

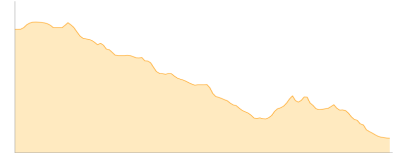


### Etappe 8

#### Lago di Tenno - Bastione - Riva del Garda

Wandern - 278 Hm Aufstieg - 782 Hm Abstieg - **03:35** Stunden Gehzeit - 9.05 km Strecke

Lago di Tenno 570m - Bastione 207m - Riva del Garda 71m





## alpenquerung teil 4

### Mögliche Unterkünfte

Rifugio Giorgio Graffer al Grostè 2261 m, SAT & CAI, Dusche: k.A., Tel: +39 0465 441358, mobil: +39 348.4105877, Schlafplätze: -

Rifugio Francis Fox Tuckett 2272 m, AV: k.A., Dusche: ja, Tel: +39 0465 441226, mobil: +39 0465 507287, +39 335 5253090, Schlafplätze: -

Rifugio Brentei 2182 m, CAI, Dusche: ja, Tel: +39 345 5332811, mobil: +36 328 7571463, Schlafplätze: 98

Rifugio Tosa e Tommaso Pedrotti 2491 m, AV: ja, Dusche: ja, Tel: +39 349 3646251, Schlafplätze: -

Nembia 822 m, AV: k.A., Dusche: k.A., Schlafplätze: -

Rifugio Don Zio Pisoni 1590 m, AV: k.A., Dusche: k.A., Schlafplätze: -