



Oberstdorf nach Meran

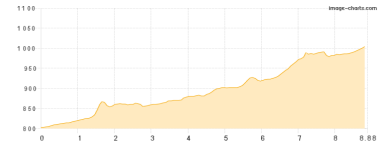
Typ:	Strecke	Gehzeit:	72:52 Stunden
Etappen:	9	Aufstieg:	10600 Hm
Länge:	136.08 km	Abstieg:	9803 Hm
Zeitraum:	00.00.0000 - 00.00.0000		

Etappe 1

Oberstdorf - Spielmansau - Kapelle "Maria am Knie"

Wandern - 270 Hm Aufstieg - 69 Hm Abstieg - **02:45** Stunden Gehzeit - 8.88 km Strecke

Oberstdorf 803m - Spielmansau 986m - Oberau-Alpe 1005m

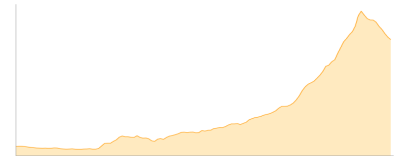


Etappe 2

Holzgau - Leiterjöchel - Württemberger Haus

Wandern - 1635 Hm Aufstieg - 523 Hm Abstieg - **09:10** Stunden Gehzeit - 19.31 km Strecke

Holzgau 1098m - Leiterjöchel 2516m - Württemberger Haus 2220m



Etappe 3

Württembergischer Haus - Zams - Galfunhütte - Piller

Wandern - 1800 Hm Aufstieg - 2660 Hm Abstieg - **14:45** Stunden Gehzeit - 27.7 km Strecke

Württembergischer Haus 2220m - Zams 765m - Galfunhütte 1961m - Piller 1346m

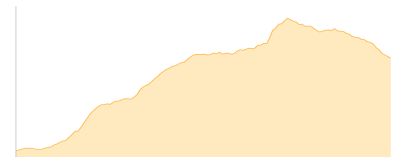


Etappe 4

Piller - Aifneralm - Falkaunsalpe

Wandern - 1077 Hm Aufstieg - 466 Hm Abstieg - **06:05** Stunden Gehzeit - 11.76 km Strecke

Piller 1346m - Aifneralm 1980m - Falkaunsalpe 1962m

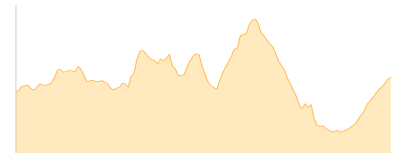


Etappe 5

Falkaunsalpe - Gsallgrätle - Verpeilalpe - Verpeilhütte

Wandern - 1066 Hm Aufstieg - 1008 Hm Abstieg - **06:55** Stunden Gehzeit - 10.66 km Strecke

Falkaunsalpe 1962m - Gsallgrätle 2168m - Verpeilalpe 1802m - Verpeilhütte 2015m

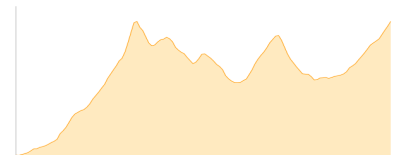


Etappe 6

Verpeilhütte - Verpeiljoch - Kaunergrathütte

Wandern - 1571 Hm Aufstieg - 772 Hm Abstieg - **08:05** Stunden Gehzeit - 10.18 km Strecke

Verpeilhütte 2015m - Verpeiljoch 2825m - Kaunergrathütte 2817m





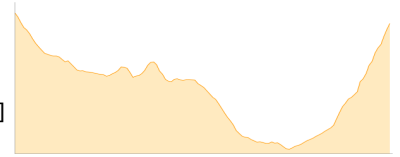
Oberstdorf nach Meran

Etappe 7

Kaunergrathütte - Karlesegg - Riffelseehütte - Taschachalm - Gletscherstube - Braunschweiger Hütte

Wandern - 1342 Hm Aufstieg - 1403 Hm Abstieg - **09:25** Stunden Gehzeit - 17.09 km Strecke

Kaunergrathütte 2817m - Karlesegg 2452m - Riffelseehütte 2293m - Taschachalm 1791m - Gletscherstube [T] 1891m - Braunschweiger Hütte 2759m



Etappe 8

Braunschweiger Hütte - Schäferhütte - Martin-Busch-Hütte

Wandern - 1318 Hm Aufstieg - 1570 Hm Abstieg - **10:05** Stunden Gehzeit - 20.56 km Strecke

Braunschweiger Hütte 2759m - Schäferhütte 2230m - Martin-Busch-Hütte 2501m



Etappe 9

Martin-Busch-Hütte - Similaunhütte - Vernagt

Hochalpin - 521 Hm Aufstieg - 1332 Hm Abstieg - **05:40** Stunden Gehzeit - 9.94 km Strecke

Martin-Busch-Hütte 2501m - Similaunhütte 3019m - Vernagt 1691m





Oberstdorf nach Meran

Mögliche Unterkünfte

Württembergischer Haus 2220 m, DAV, Dusche: nein, mobil: +43 664 4401244, Schlafplätze: 58

Galfunhütte 1961 m, privat, Dusche: ja, Tel: +43 664 6104347, mobil: +43 664 6104328, Schlafplätze: 26

Verpeilhütte 2015 m, DAV, Dusche: k.A., Tel: +43 650 5656 540, Schlafplätze: 43

Kaunergrathütte 2817 m, DAV, Dusche: ja, Tel: +43 720 346947, mobil: +43 664 1440627, Schlafplätze: 59

Riffelseehütte 2293 m, DAV, Dusche: ja, Tel: +43 5252 64 74 28, mobil: +43 664 3950062, Schlafplätze: 61

Taschachalm 1791 m, AV: k.A., Dusche: k.A., Schlafplätze: -

Gletscherstube [T] 1891 m, privat, Dusche: k.A., Schlafplätze: -

Braunschweiger Hütte 2759 m, DAV, Dusche: ja, Tel: +43 664 2012013, mobil: +43 664 535 37 22, Schlafplätze: 183

Martin-Busch-Hütte 2501 m, DAV, Dusche: k.A., Tel: +43 5254 8130, Schlafplätze: 150

Similaunhütte 3019 m, privat, Dusche: ja, Tel: +39 0473 669711, mobil: +43 676 5074502, Schlafplätze: 70