



Zillertal

Typ: **Rundtour**
Etappen: **3**
Länge: **29.41 km**
Zeitraum: **29.07.2013 - 29.07.2013**

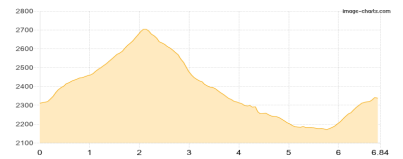
Gehzeit: **14:36 Stunden**
Aufstieg: **1790 Hm**
Abstieg: **2478 Hm**

Etappe 1 29.07.2013 Montag

Zittauer Hütte -Richterhütte

Hochalpin - 601 Hm Aufstieg - 569 Hm Abstieg - **04:00** Stunden Gehzeit - 6.84 km Strecke

Zittauer Hütte 2330m - Richterhütte 2374m

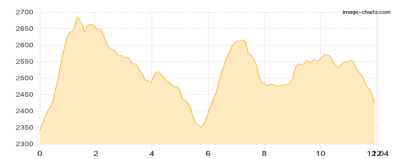


Etappe 2

Richter Hütte

Hochalpin - 873 Hm Aufstieg - 790 Hm Abstieg - **06:00** Stunden Gehzeit - 12.04 km Strecke

Richterhütte 2374m - Birnlückenhütte 2441m

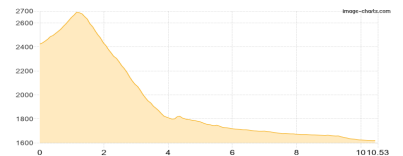


Etappe 3

Birnlückenhütte-Krimmler Tauernhütte

Hochalpin - 316 Hm Aufstieg - 1119 Hm Abstieg - **04:35** Stunden Gehzeit - 10.53 km Strecke

Birnlückenhütte 2441m - Krimmler Tauernhaus 1621m





Zillertal

Mögliche Unterkünfte

Zittauer Hütte 2330 m, ÖAV, Dusche: k.A., Tel: +43 6564 8262, mobil: +43 664 8732205, Schlafplätze: 73

Richterhütte 2374 m, DAV, Dusche: k.A., Tel: +43 6564 7328, Schlafplätze: 50

Birnlückenhütte 2441 m, CAI, Dusche: k.A., Tel: +39 0474 654140, Schlafplätze: 46

Krimmler Tauernhaus 1621 m, privat, Dusche: k.A., Tel: +43 664 2612174, Schlafplätze: 59