



sölden

Typ: **Rundtour**
Etappen: **6**
Länge: **42.33 km**
Zeitraum: .. - ..

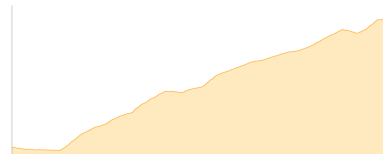
Gehzeit: **25:37 Stunden**
Aufstieg: **3802 Hm**
Abstieg: **3794 Hm**

Etappe 1

Fiegls Hütte - Brunnenkogelhaus

Wandern - 834 Hm Aufstieg - 63 Hm Abstieg - **03:30** Stunden Gehzeit - 4.55 km Strecke

Fiegls Gasthaus 1956m - Brunnenkogelhaus 2738m

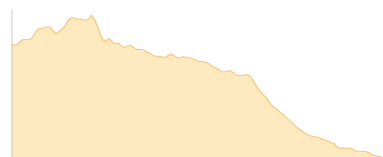


Etappe 2

Brunnenkogelhaus - Gasthof Hochfirst

Wandern - 492 Hm Aufstieg - 1417 Hm Abstieg - **06:00** Stunden Gehzeit - 12.15 km Strecke

Brunnenkogelhaus 2738m - Gasthof Hochfirst 1800m

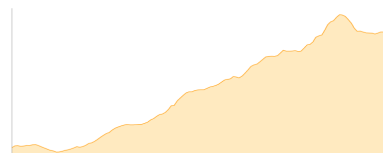


Etappe 3

Gasthof Hochfirst - Siegerlandhütte

Wandern - 1203 Hm Aufstieg - 292 Hm Abstieg - **05:45** Stunden Gehzeit - 9.2 km Strecke

Gasthof Hochfirst 1800m - Siegerlandhütte 2710m



Etappe 4

Siegerlandhütte - Hildesheimer Hütte

Wandern - 597 Hm Aufstieg - 420 Hm Abstieg - **03:30** Stunden Gehzeit - 5.27 km Strecke

Siegerlandhütte 2710m - Hildesheimer Hütte 2899m

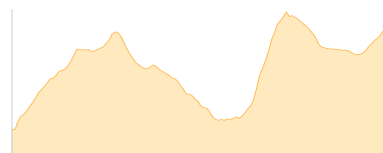


Etappe 5

Hildesheimer Hütte - Hochstubaihütte

Hochalpin - 652 Hm Aufstieg - 382 Hm Abstieg - **03:40** Stunden Gehzeit - 5.95 km Strecke

Hildesheimer Hütte 2899m - Hochstubaihütte 3174m



Etappe 6

Hochstubaihütte - Fiegls Hütte

Hochalpin - 24 Hm Aufstieg - 1220 Hm Abstieg - **03:10** Stunden Gehzeit - 5.22 km Strecke

Hochstubaihütte 3174m - Fiegls Gasthaus 1956m





sölden

Mögliche Unterkünfte

Fiegls Gasthaus 1956 m, privat, Dusche: ja, mobil: +43 664 8617341, Schlafplätze: 18

Brunnenkogelhaus 2738 m, ÖTK, Dusche: k.A., Tel: +43 664 1234206, Schlafplätze: 24

Gasthof Hochfirst 1800 m, privat, Dusche: k.A., Tel: +39 0473 647040, Schlafplätze: 38

Siegerlandhütte 2710 m, DAV, Dusche: k.A., Tel: +43 664 8667935, mobil: +43 664 2414040, Schlafplätze: 49

Hildesheimer Hütte 2899 m, DAV, Dusche: k.A., Tel: +43 5254 2300, Schlafplätze: 80

Hochstubaihütte 3174 m, DAV, Dusche: k.A., Tel: +43 720 920305, mobil: +43 664 2665290, Schlafplätze: 42