



Alpen 2

Typ:
Etappen: **6**
Länge: **51.86 km**
Zeitraum: .. - ..

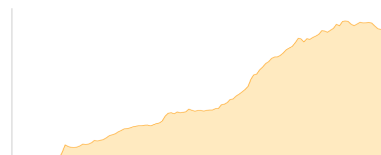
Gehzeit: **27:34 Stunden**
Aufstieg: **4123 Hm**
Abstieg: **3451 Hm**

Etappe 1

St- Bartholomä - Saugasse - Kärlingerhaus

Wandern - 1370 Hm Aufstieg - 345 Hm Abstieg - **06:35** Stunden Gehzeit - 10.08 km Strecke

St. Bartholomä 606m - Saugasse 1066m - Kärlingerhaus 1638m



Etappe 2

Kärlingerhaus - Maria Alm

Wandern - 608 Hm Aufstieg - 1427 Hm Abstieg - **06:20** Stunden Gehzeit - 11.78 km Strecke

Kärlingerhaus 1638m - Maria Alm 802m



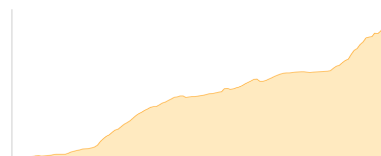
Etappe 3: Ruhetag

Etappe 4

Fusch an der Großglocknerstraße - Trauneralm

Wandern - 751 Hm Aufstieg - 63 Hm Abstieg - **04:45** Stunden Gehzeit - 13.59 km Strecke

Fusch an der Großglocknerstraße 818m - Trauneralm 1522m

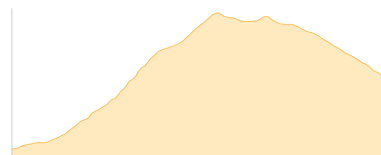


Etappe 5

Trauneralm - Glocknerhaus

Wandern - 1229 Hm Aufstieg - 612 Hm Abstieg - **06:25** Stunden Gehzeit - 8.59 km Strecke

Trauneralm 1522m - Glocknerhaus 2132m

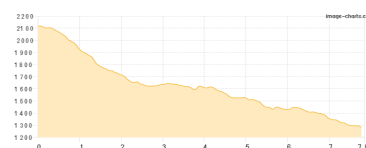


Etappe 6

Karl-Völkert-Haus - Heiligenblut

Wandern - 165 Hm Aufstieg - 1004 Hm Abstieg - **03:30** Stunden Gehzeit - 7.84 km Strecke

Karl-Völkert-Haus 2148m - Heiligenblut 1279m





Alpen 2

Mögliche Unterkünfte

Kärlingerhaus 1638 m, DAV, Dusche: ja, Tel: +49 (0)8652-6019901, Schlafplätze: 203

Trauneralm 1522 m, AV: k.A., Dusche: k.A., Schlafplätze: -

Glocknerhaus 2132 m, ÖAV, Dusche: ja, Tel: +43 4824 24666, mobil: +43 676 9448284, Schlafplätze: 88

Karl-Volkert-Haus 2148 m, AV: k.A., Dusche: k.A., Schlafplätze: -