



grotes Hüttentour 2

Typ:
Etappen: **6**
Länge: **71.22 km**
Zeitraum: .. - ..

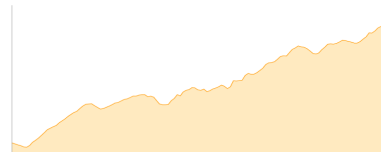
Gehzeit: **39:11 Stunden**
Aufstieg: **5410 Hm**
Abstieg: **6000 Hm**

Etappe 1

Compatsch - Seiser Alm - Mahlknechthütte - Plattkofelhütte

Wandern - 671 Hm Aufstieg - 220 Hm Abstieg - **04:30** Stunden Gehzeit - 12.52 km Strecke

Compatsch 1850m - Seiser Alm 2002m - Mahlknechthütte 2054m - Plattkofelhütte 2300m



Etappe 2

Plattkofelhütte - Rifugio d- Antermoia - Grasleitenhütte

Wandern - 1007 Hm Aufstieg - 1175 Hm Abstieg - **07:20** Stunden Gehzeit - 12.89 km Strecke

Plattkofelhütte 2300m - Rifugio Antermoia 2497m - Grasleitenhütte 2165m



Etappe 3

Grasleitenhütte - Grasleitenpasshütte - Vajolet-Hütte - Kölner Hütte

Wandern - 1185 Hm Aufstieg - 985 Hm Abstieg - **06:55** Stunden Gehzeit - 7.95 km Strecke

Grasleitenhütte 2165m - Grasleitenpasshütte 2601m - Vajolet-Hütte 2243m - Kölner Hütte 2337m



Etappe 4

Kölner Hütte - Gardeccia - Rifugio d- Antermoia

Wandern - 1180 Hm Aufstieg - 990 Hm Abstieg - **07:15** Stunden Gehzeit - 10.86 km Strecke

Kölner Hütte 2337m - Rifugio Gardeccia 1949m - Rifugio Antermoia 2497m

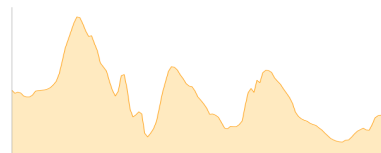


Etappe 5

Rifugio d- Antermoia - Schlernhaus

Wandern - 977 Hm Aufstieg - 1053 Hm Abstieg - **06:50** Stunden Gehzeit - 11.58 km Strecke

Rifugio Antermoia 2497m - Schlernhaus 2457m

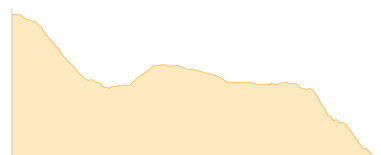


Etappe 6

Schlernhaus - Saltner Hütte - St- Ulrich -ST-

Wandern - 390 Hm Aufstieg - 1577 Hm Abstieg - **06:25** Stunden Gehzeit - 15.41 km Strecke

Schlernhaus 2457m - Saltner Hütte 1657m - St. Ulrich [ST] 1272m





grotes Hüttentour 2

Mögliche Unterkünfte

- Seiser Alm 2002 m, AV: k.A., Dusche: k.A., Schlafplätze: -
- Mahlknechthütte 2054 m, AV: k.A., Dusche: k.A., Schlafplätze: -
- Plattkofelhütte 2300 m, AV: k.A., Dusche: k.A., Schlafplätze: -
- Rifugio Antermoia 2497 m, AV: k.A., Dusche: k.A., Schlafplätze: -
- Grasleitenhütte 2165 m, CAI, Dusche: k.A., Tel: +39 0471 642103, Schlafplätze: -
- Grasleitenpasshütte 2601 m, AV: k.A., Dusche: k.A., Schlafplätze: -
- Vajolet-Hütte 2243 m, SAT, Dusche: k.A., Schlafplätze: -
- Kölner Hütte 2337 m, CAI, Dusche: k.A., Tel: +39 0471 612033, mobil: +39 0335 6563512, Schlafplätze: 60
- Rifugio Gardeccia 1949 m, AV: k.A., Dusche: k.A., Schlafplätze: -
- Schlernhaus 2457 m, CAI, Dusche: k.A., Schlafplätze: -
- Saltner Hütte 1657 m, AV: k.A., Dusche: k.A., Schlafplätze: -