



2019_Rätikon

Typ:
Etappen: **5**
Länge: **36.34 km**
Zeitraum: **00.00.0000 - 00.00.0000**

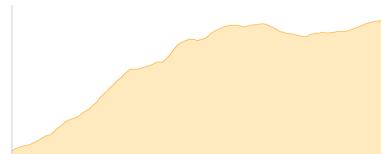
Gehzeit: **21:20 Stunden**
Aufstieg: **3028 Hm**
Abstieg: **3335 Hm**

Etappe 1

Grabs - Tilisunahütte

Wandern - 996 Hm Aufstieg - 127 Hm Abstieg - **04:20** Stunden Gehzeit - 5.99 km Strecke

Grabs 1365m - Tilisunahütte 2211m



Etappe 2

Tilisunahütte - Lindauer Hütte

Wandern - 266 Hm Aufstieg - 733 Hm Abstieg - **02:55** Stunden Gehzeit - 4.75 km Strecke

Tilisunahütte 2211m - Lindauer Hütte 1744m

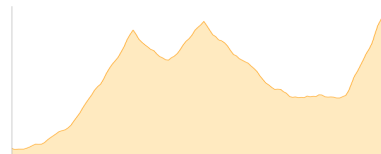


Etappe 3

Lindauer Hütte - Totalphütte

Wandern - 1176 Hm Aufstieg - 535 Hm Abstieg - **06:20** Stunden Gehzeit - 10.57 km Strecke

Lindauer Hütte 1744m - Totalphütte 2385m

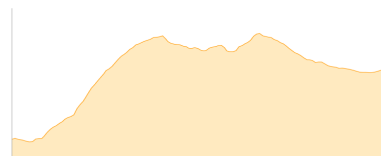


Etappe 4

Totalphütte - Mannheimer Hütte

Wandern - 553 Hm Aufstieg - 288 Hm Abstieg - **03:00** Stunden Gehzeit - 4.94 km Strecke

Totalphütte 2385m - Mannheimer Hütte 2679m



Etappe 5

Mannheimer Hütte - Brand bei Bludenz

Wandern - 37 Hm Aufstieg - 1652 Hm Abstieg - **04:45** Stunden Gehzeit - 10.1 km Strecke

Mannheimer Hütte 2679m - Brand [V] 1036m





2019_Rätikon

Mögliche Unterkünfte

Grabs 1365 m, AV: k.A., Dusche: k.A., Schlafplätze: -

Tilisunahütte 2211 m, ÖAV, Dusche: ja, mobil: +43 664 1472 896, Schlafplätze: 122

Lindauer Hütte 1744 m, DAV, Dusche: ja, mobil: +43 664 5033456, Schlafplätze: 163

Totalphütte 2385 m, ÖAV, Dusche: ja, mobil: +43 664 2400260, Schlafplätze: 85

Mannheimer Hütte 2679 m, DAV, Dusche: nein, Tel: +43 664 1900691, mobil: +43 664 1900691, Schlafplätze: 126