



# Merner Höhenweg 7

Typ:  
Etappen: 7  
Länge: 78.04 km  
Zeitraum: .. - ..

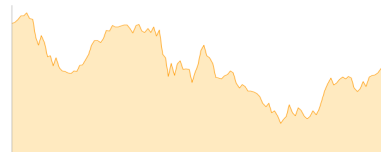
Gehzeit: 38:17 Stunden  
Aufstieg: 5254 Hm  
Abstieg: 5319 Hm

## Etappe 1

### Giggelberg - Pirchhof - Galmein - Lint

Wandern - 707 Hm Aufstieg - 813 Hm Abstieg - 05:00 Stunden Gehzeit - 7.97 km Strecke

Giggelberg 1572m - Pirchhof 1432m - Galmein 1372m - Lint 1469m



## Etappe 2

### Lint - Nasreidhof - Vorderkas

Wandern - 955 Hm Aufstieg - 699 Hm Abstieg - 06:00 Stunden Gehzeit - 11.66 km Strecke

Lint 1469m - Nasreidhof 1539m - Vorderkas 1701m




## Etappe 3

### Vorderkas - Eishof - Stettiner Hütte

Wandern - 1226 Hm Aufstieg - 73 Hm Abstieg - 05:45 Stunden Gehzeit - 11.58 km Strecke

Vorderkas 1701m - Eishof 2076m - Stettiner Hütte 2875m



## Etappe 4

### Stettiner Hütte - Lazinser Alm - Hüttenwirt

Wandern - 113 Hm Aufstieg - 1506 Hm Abstieg - 05:30 Stunden Gehzeit - 15.29 km Strecke

Stettiner Hütte 2875m - Lazinser Alm 1848m - Hüttenwirt 1465m



## Etappe 5

### Hüttenwirt - Krusterhof

Wandern - 424 Hm Aufstieg - 838 Hm Abstieg - 04:35 Stunden Gehzeit - 11.58 km Strecke

Hüttenwirt 1465m - Krusterhof 1055m

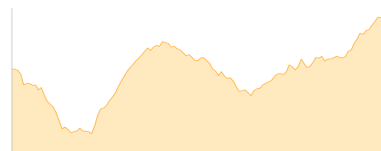


## Etappe 6

### Krusterhof - Magdfeld - Walde

Wandern - 1048 Hm Aufstieg - 816 Hm Abstieg - 06:35 Stunden Gehzeit - 11.96 km Strecke

Krusterhof 1055m - Magdfeld 1124m - Walde 1290m





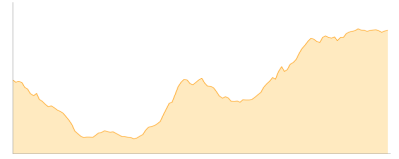
## Merner Höhenweg 7

### Etappe 7

#### Walde - Talbauer - Leiteraln -|

Wandern - 781 Hm Aufstieg - 574 Hm Abstieg - **04:45** Stunden Gehzeit - 8 km Strecke

Walde 1290m - Talbauer 1193m - Leiteraln 1522m





## Merner Höhenweg 7

### Mögliche Unterkünfte

Giggelberg 1572 m, AV: k.A., Dusche: k.A., Schlafplätze: -

Pirchhof 1432 m, AV: k.A., Dusche: k.A., Schlafplätze: -

Galmein 1372 m, AV: k.A., Dusche: k.A., Schlafplätze: -

Lint 1469 m, AV: k.A., Dusche: k.A., Schlafplätze: -

Nasreidhof 1539 m, AV: k.A., Dusche: k.A., Schlafplätze: -

Vorderkas 1701 m, AV: k.A., Dusche: k.A., Tel: +39 473 679230, Schlafplätze: -

Eishof 2076 m, privat, Dusche: k.A., Tel: +39 473 420524, mobil: +39 3336 521974, Schlafplätze: -

Stettiner Hütte 2875 m, Autonome Provinz Bozen-Südtirol, Dusche: k.A., Tel: +39 0473 424244, Schlafplätze: 40

Hüttenwirt 1465 m, AV: k.A., Dusche: k.A., Schlafplätze: -

Krusterhof 1055 m, AV: k.A., Dusche: k.A., Schlafplätze: -

Walde 1290 m, AV: k.A., Dusche: k.A., Schlafplätze: -

Leiteralm 1522 m, privat, Dusche: k.A., Schlafplätze: -