



2014 Adlerweg

Typ:	Strecke	Gehzeit:	94:15 Stunden
Etappen:	13	Aufstieg:	16549 Hm
Länge:	241.14 km	Abstieg:	16185 Hm
Zeitraum:	26.08.2014 - 11.09.2014		

Etappe 1 26.08.2014 Dienstag

St. Johann in Tirol - Gruttenhütte

Wandern - 1463 Hm Aufstieg - 507 Hm Abstieg - **06:00** Stunden Gehzeit - 14.01 km Strecke

Gaudeamushütte 1267m - Gruttenhütte 1619m



Etappe 2 27.08.2014 Mittwoch

Gruttenhütte - Berggasthof Bärnstatt

Wandern - 384 Hm Aufstieg - 1073 Hm Abstieg - **05:30** Stunden Gehzeit - 8.63 km Strecke

Gruttenhütte 1619m - Bärnstatt 918m

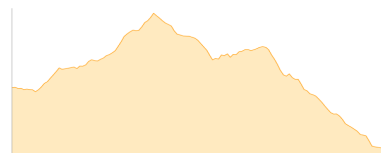


Etappe 3 28.08.2014 Donnerstag

Berggasthof Bärnstatt - Stöfflhütte - Kaindlhütte - Brentenjoch-Alm - Kufstein

Wandern - 823 Hm Aufstieg - 1260 Hm Abstieg - **05:25** Stunden Gehzeit - 14.48 km Strecke

Bärnstatt 918m - Walleralm 1170m - Kaindlhütte 1293m - Brentenjochalm 1208m - Kufstein 477m



Etappe 4 29.08.2014 Freitag

Buchackeralm - Gercherwirt

Wandern - 1398 Hm Aufstieg - 1211 Hm Abstieg - **07:45** Stunden Gehzeit - 25.32 km Strecke

Buchackeralm 1309m - Gercherwirt 683m



Etappe 5 30.08.2014 Samstag

Pinegg - Achenkirch

Wandern - 1980 Hm Aufstieg - 1708 Hm Abstieg - **12:45** Stunden Gehzeit - 32.83 km Strecke

Gercherwirt 683m - Erfurter Hütte [Rofan] 1834m

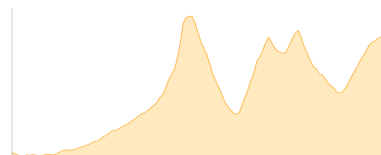


Etappe 6 02.09.2014 Dienstag

Gramai-Alm - Östliches Lamsenjoch - Falkenhütte - Kleiner Ahornboden - Karwendelhaus 2 Tage

Wandern - 2207 Hm Aufstieg - 1391 Hm Abstieg - **11:30** Stunden Gehzeit - 35.81 km Strecke

Gramai-Alm 1265m - Östliches Lamsenjoch 1915m - Falkenhütte [T] 1846m - Kleiner Ahornboden 1400m - Karwendelhaus 1765m





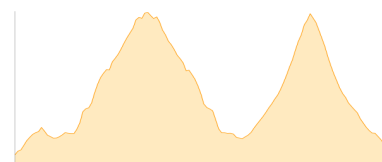
2014 Adlerweg

Etappe 7 04.09.2014 Donnerstag

Karwendelhaus - Mittlere Ödkarspitze - Birkkarspitze - Karwendelhaus

Hochalpin - 1907 Hm Aufstieg - 1897 Hm Abstieg - **09:30** Stunden Gehzeit - 14.52 km Strecke

Karwendelhaus 1765m - Mittlere Ödkarspitze 2745m - Birkkarspitze 2749m



Etappe 8 05.09.2014 Freitag

Karwendelhaus - Kastental - Halleranger-Alm

Wandern - 1470 Hm Aufstieg - 1458 Hm Abstieg - **07:00** Stunden Gehzeit - 14.57 km Strecke

Karwendelhaus 1765m - Kastental 1220m - Halleranger-Alm 1774m

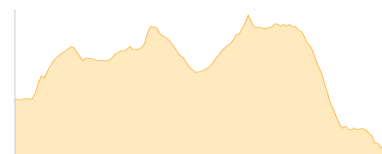


Etappe 9 06.09.2014 Samstag

Halleranger-Alm - Pfeishütte - Bodensteinalm - Höttinger Alm

Wandern - 1140 Hm Aufstieg - 1430 Hm Abstieg - **07:25** Stunden Gehzeit - 16.39 km Strecke

Halleranger-Alm 1774m - Pfeishütte 1922m - Bodensteinalm 1661m - Höttinger Alm 1487m

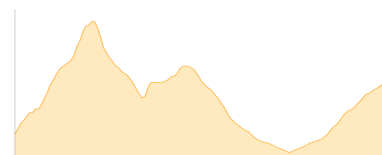


Etappe 10 07.09.2014 Sonntag

Höttinger Alm - Kristenalm - Solsteinhaus

Wandern - 1451 Hm Aufstieg - 1139 Hm Abstieg - **06:25** Stunden Gehzeit - 12.63 km Strecke

Höttinger Alm 1487m - Kristenalm 1348m - Solsteinhaus 1805m



Etappe 11 08.09.2014 Montag

Solsteinhaus - Eppzirler Alm - Gießenbach - Leutasch

Wandern - 972 Hm Aufstieg - 1592 Hm Abstieg - **07:00** Stunden Gehzeit - 21.68 km Strecke

Solsteinhaus 1805m - Eppzirler Alm 1459m - Gießenbach 1011m - Hoher Sattel 1495m



Etappe 12 09.09.2014 Dienstag

Leutasch Klamm - Igelsee - Ehrwald

Wandern - 591 Hm Aufstieg - 761 Hm Abstieg - **04:30** Stunden Gehzeit - 19.16 km Strecke

Leutasch Klamm 1190m - Igelsee 1536m - Ehrwald 1000m

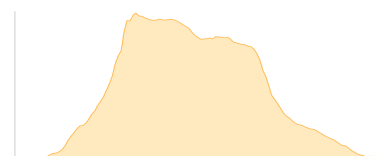


Etappe 13 11.09.2014 Donnerstag

Ehrwald - Seebensee

Wandern - 763 Hm Aufstieg - 758 Hm Abstieg - **03:30** Stunden Gehzeit - 11.12 km Strecke

Ehrwald 1000m - Seebensee 1657m





2014 Adlerweg

Mögliche Unterkünfte

Gaudeamushütte 1267 m, DAV, Dusche: ja, Tel: +43 5358 2262, mobil: +43 664 3449311, Schlafplätze: 54

Gruttenhütte 1619 m, DAV, Dusche: ja, Tel: +43 5358 2242, Schlafplätze: 153

Bärnstatt 918 m, AV: k.A., Dusche: k.A., Tel: +43 5358 8113, Schlafplätze: -

Kaindlhütte 1293 m, privat, Dusche: k.A., mobil: +43 664 1 68 65 68, Schlafplätze: 47

Buchackeralm 1309 m, AV: k.A., Dusche: k.A., Schlafplätze: -

Erfurter Hütte [Rofan] 1834 m, DAV, Dusche: ja, Tel: +43 5243 5517, Schlafplätze: 74

Gramai-Alm 1265 m, AV: k.A., Dusche: k.A., Schlafplätze: -

Falkenhütte [T] 1846 m, DAV, Dusche: k.A., Tel: +43 5245 245, Schlafplätze: 130

Kleiner Ahornboden 1400 m, AV: k.A., Dusche: k.A., Schlafplätze: -

Karwendelhaus 1765 m, DAV, Dusche: k.A., Tel: +43 720 983554, Schlafplätze: 193

Halleranger-Alm 1774 m, privat, Dusche: k.A., Tel: +43 5213 5277, mobil: +43 664 1055955, Schlafplätze: 98

Pfeishütte 1922 m, ÖAV, Dusche: ja, Tel: +43 512 552906, Schlafplätze: 80

Bodensteinalm 1661 m, AV: k.A., Dusche: k.A., Schlafplätze: -

Höttinger Alm 1487 m, privat, Dusche: k.A., mobil: +43 676 3056228, Schlafplätze: 30

Kristenalm 1348 m, AV: k.A., Dusche: k.A., Schlafplätze: -

Solsteinhaus 1805 m, ÖAV, Dusche: ja, Tel: +43 664 3336531, Schlafplätze: 95

Eppzirler Alm 1459 m, AV: k.A., Dusche: k.A., Schlafplätze: -