



Dolomiitiis

Typ: **Hufeisen**
Etappen: **8**
Länge: **87.87 km**
Zeitraum: .. - ..

Gehzeit: **41:03 Stunden**
Aufstieg: **5200 Hm**
Abstieg: **5917 Hm**

Etappe 1

Zum Klaus - Dreizinnenhütte

Wandern - 1293 Hm Aufstieg - 152 Hm Abstieg - **06:00** Stunden Gehzeit - 10.64 km Strecke

Alte Säge 1259m - Dreizinnenhütte 2405m



Etappe 2

Dreizinnenhütte - Talschlusshütte - Zsigmondy-Hütte

Wandern - 756 Hm Aufstieg - 948 Hm Abstieg - **05:30** Stunden Gehzeit - 8.99 km Strecke

Dreizinnenhütte 2405m - Talschlusshütte 1548m - Zsigmondy-Hütte 2224m

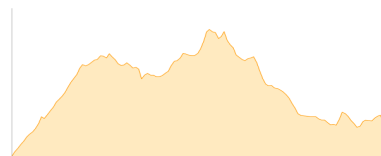


Etappe 3

Zsigmondy-Hütte - Rifugio Lavaredo - Rifugio Auronzo

Wandern - 700 Hm Aufstieg - 602 Hm Abstieg - **04:35** Stunden Gehzeit - 8.19 km Strecke

Zsigmondy-Hütte 2224m - Rifugio Lavaredo 2344m - Rifugio Auronzo 2320m



Etappe 4

Rifugio Auronzo - Langalm - Dürrensteinhütte

Wandern - 735 Hm Aufstieg - 1018 Hm Abstieg - **06:20** Stunden Gehzeit - 14.77 km Strecke

Rifugio Auronzo 2320m - Langalm 2235m - Dürrensteinhütte 2040m



Etappe 5

Dürrensteinhütte - Almhütte Plätzwiese - Rifugio Ra Stua

Wandern - 644 Hm Aufstieg - 993 Hm Abstieg - **06:10** Stunden Gehzeit - 15.53 km Strecke

Dürrensteinhütte 2040m - Almhütte Plätzwiese 2047m - Rifugio Malga Ra Stua 1699m

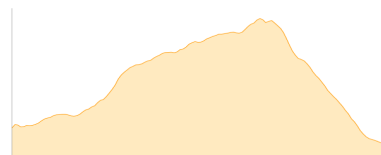


Etappe 6

Rifugio Ra Stua - Rifugio Fodara Vedla - Sennes-Hütte

Wandern - 716 Hm Aufstieg - 810 Hm Abstieg - **05:25** Stunden Gehzeit - 11.27 km Strecke

Rifugio Malga Ra Stua 1699m - Sennes-Hütte 2126m - Grünwaldalm 1598m





Dolomiitiis

Etappe 7

Sennes-Hütte - Pragser Wildsee

Wandern - 304 Hm Aufstieg - 950 Hm Abstieg - **03:55** Stunden Gehzeit - 8.22 km Strecke

Sennes-Hütte 2126m - Pragser Wildsee 1494m

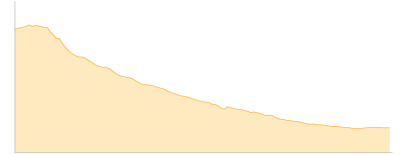


Etappe 8

Pragser Wildsee - Bahnhof Welsberg

Wandern - 52 Hm Aufstieg - 444 Hm Abstieg - **03:05** Stunden Gehzeit - 10.26 km Strecke

Pragser Wildsee 1494m - Bahnhof Welsberg 1099m





Dolomiitiis

Mögliche Unterkünfte

Dreizinnenhütte 2405 m, CAI, Dusche: ja, Tel: +39 0474 972002, Schlafplätze: -

Talschlusshütte 1548 m, privat, Dusche: k.A., Schlafplätze: -

Zsigmondy-Hütte 2224 m, AV: k.A., Dusche: k.A., Tel: +39 0474 710358, Schlafplätze: 75

Rifugio Lavaredo 2344 m, AV: k.A., Dusche: k.A., Schlafplätze: -

Rifugio Auronzo 2320 m, CAI, Dusche: k.A., Schlafplätze: -

Dürrensteinhütte 2040 m, AV: k.A., Dusche: k.A., Tel: +39 0474 972505, mobil: +39 3463 242967, Schlafplätze: -

Almhütte Plätzwiese 2047 m, AV: k.A., Dusche: k.A., Schlafplätze: -

Rifugio Malga Ra Stua 1699 m, AV: k.A., Dusche: k.A., Tel: +39 0436 5753, Schlafplätze: -

Sennes-Hütte 2126 m, privat, Dusche: k.A., mobil: +39 328 7945579, Schlafplätze: -

Grünwaldalm 1598 m, AV: k.A., Dusche: k.A., Schlafplätze: -