



# Dolomitis Version 2

Typ:  
Etappen: 7  
Länge: 80.05 km  
Zeitraum: .. - ..

Gehzeit: 40:51 Stunden  
Aufstieg: 5690 Hm  
Abstieg: 5866 Hm

## Etappe 1

### Zum Klaus - Dreizinnenhütte

Wandern - 1293 Hm Aufstieg - 152 Hm Abstieg - 06:00 Stunden Gehzeit - 10.64 km Strecke

Alte Säge 1259m - Dreizinnenhütte 2405m



## Etappe 2

### Dreizinnenhütte - Talschlusshütte - Zsigmondy-Hütte

Wandern - 756 Hm Aufstieg - 948 Hm Abstieg - 05:30 Stunden Gehzeit - 8.99 km Strecke

Dreizinnenhütte 2405m - Talschlusshütte 1548m - Zsigmondy-Hütte 2224m

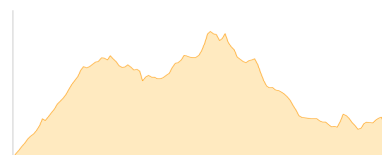


## Etappe 3

### Zsigmondy-Hütte - Rifugio Lavaredo - Rifugio Auronzo

Wandern - 700 Hm Aufstieg - 602 Hm Abstieg - 04:35 Stunden Gehzeit - 8.19 km Strecke

Zsigmondy-Hütte 2224m - Rifugio Lavaredo 2344m - Rifugio Auronzo 2320m



## Etappe 4

### Rifugio Auronzo - Langalm - Dürrensteinhütte

Wandern - 735 Hm Aufstieg - 1018 Hm Abstieg - 06:20 Stunden Gehzeit - 14.77 km Strecke

Rifugio Auronzo 2320m - Langalm 2235m - Dürrensteinhütte 2040m



## Etappe 5

### Dürrensteinhütte - Almhütte Plätzwiese - Rifugio Ra Stua

Wandern - 644 Hm Aufstieg - 993 Hm Abstieg - 06:10 Stunden Gehzeit - 15.53 km Strecke

Dürrensteinhütte 2040m - Almhütte Plätzwiese 2047m - Rifugio Malga Ra Stua 1699m

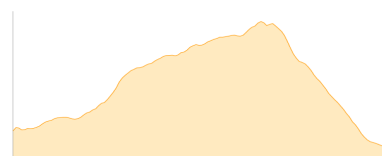


## Etappe 6

### Rifugio Ra Stua - Sennes-Hütte - Grünwaldalm

Wandern - 716 Hm Aufstieg - 810 Hm Abstieg - 05:25 Stunden Gehzeit - 11.27 km Strecke

Rifugio Malga Ra Stua 1699m - Sennes-Hütte 2126m - Grünwaldalm 1598m





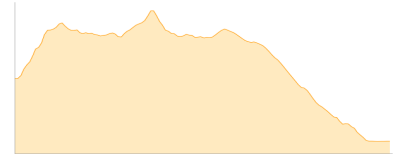
## Dolomitis Version 2

### Etappe 7

#### Grünwaldalm - Bahnhof Welsberg

Wandern - 846 Hm Aufstieg - 1343 Hm Abstieg - **06:50** Stunden Gehzeit - 10.65 km Strecke

Grünwaldalm 1598m - Bahnhof Welsberg 1099m





## Dolomitis Version 2

### Mögliche Unterkünfte

Dreizinnenhütte 2405 m, CAI, Dusche: ja, Tel: +39 0474 972002, Schlafplätze: -

Talschlusshütte 1548 m, privat, Dusche: k.A., Schlafplätze: -

Zsigmondy-Hütte 2224 m, AV: k.A., Dusche: k.A., Tel: +39 0474 710358, Schlafplätze: 75

Rifugio Lavaredo 2344 m, AV: k.A., Dusche: k.A., Schlafplätze: -

Rifugio Auronzo 2320 m, CAI, Dusche: k.A., Schlafplätze: -

Dürrensteinhütte 2040 m, AV: k.A., Dusche: k.A., Tel: +39 0474 972505, mobil: +39 3463 242967, Schlafplätze: -

Almhütte Plätzwiese 2047 m, AV: k.A., Dusche: k.A., Schlafplätze: -

Rifugio Malga Ra Stua 1699 m, AV: k.A., Dusche: k.A., Tel: +39 0436 5753, Schlafplätze: -

Sennes-Hütte 2126 m, privat, Dusche: k.A., mobil: +39 328 7945579, Schlafplätze: -

Grünwaldalm 1598 m, AV: k.A., Dusche: k.A., Schlafplätze: -