



Gaga Woche 4 Garmisch - Gardasee

Typ:	Strecke	Gehzeit:	34:07 Stunden
Etappen:	8	Aufstieg:	3478 Hm
Länge:	69.44 km	Abstieg:	6698 Hm
Zeitraum:	00.00.0000 - 00.00.0000		

Etappe 1

Gaga 22 Zufallhütte - Sallentjoch - Rifugio Silvio Dorigoni

Wandern - 935 Hm Aufstieg - 1803 Hm Abstieg - **08:50** Stunden Gehzeit - 15.94 km Strecke

Zufallhütte 2265m - Sallentjoch 2965m - Rifugio Silvio Dorigoni 2437m



Etappe 2

Gaga 23.1 Rif. Silvio Dorigoni - Albergo Ristorante al Fontanin - ... - Rabbi Bushaltestelle

Wandern - 115 Hm Aufstieg - 256 Hm Abstieg - **01:30** Stunden Gehzeit - 3.94 km Strecke

Rifugio Silvio Dorigoni 2437m - Malga Stablasolo 1528m - Albergo Ristorante al Fontanin 1393m - Pote sospeso Ragaiolo 1311m - Rabbi Bushaltestelle 1240m




Etappe 3

Gaga 23.2 Rifugio Solander - Rifugio Lago Malghette

Wandern - 61 Hm Aufstieg - 205 Hm Abstieg - **00:55** Stunden Gehzeit - 2.57 km Strecke

Rifugio Solander 2045m - Rifugio Lago Malghette 1890m



Etappe 4

Gaga 24.1 Rifugio Lago Malghette - Madonna di Campiglio

Wandern - 156 Hm Aufstieg - 531 Hm Abstieg - **02:20** Stunden Gehzeit - 6.03 km Strecke

Rifugio Lago Malghette 1890m - Madonna di Campiglio 1517m

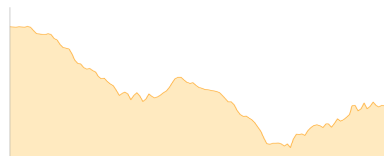


Etappe 5

Gaga 24.2 Groste Bergstation - Rifugio Tuckett - Rifugio Brentei

Wandern - 455 Hm Aufstieg - 725 Hm Abstieg - **03:55** Stunden Gehzeit - 7.53 km Strecke

Rifugio Stoppani - Groste 2439m - Rifugio Francis Fox Tuckett 2272m - Rifugio Brentei 2182m

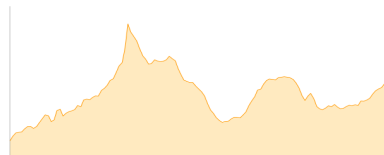


Etappe 6

Gaga 25 Rifugio Brentei - Rifugio Tosa e T- Pedrotti - Rifugio S- Agostini

Wandern - 993 Hm Aufstieg - 750 Hm Abstieg - **06:00** Stunden Gehzeit - 9.32 km Strecke

Rifugio Brentei 2182m - Rifugio Tosa e Tommaso Pedrotti 2491m - Rifugio Val d Ambiez - Silvio Agostini 2410m





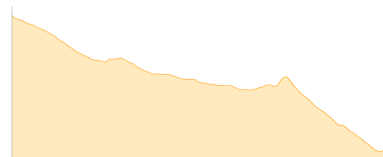
Gaga Woche 4 Garmisch - Gardasee

Etappe 7

Gaga 26 Rifugio S- Agostini - Rifugio Alpenrose

Wandern - 276 Hm Aufstieg - 1599 Hm Abstieg - **05:20** Stunden Gehzeit - 9.45 km Strecke

Rifugio Val d Ambiez - Silvio Agostini 2410m - Rifugio Alpenrose 1069m

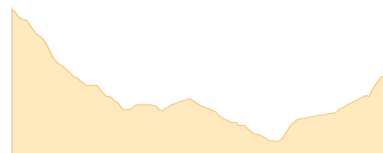


Etappe 8

Gaga 27 Rifugio Alpenrose - San Lorenzo in Banale - Ponte Arche - Lundo

Wandern - 487 Hm Aufstieg - 829 Hm Abstieg - **05:20** Stunden Gehzeit - 14.65 km Strecke

Rifugio Alpenrose 1069m - San Lorenzo in Banale 697m - Ponte Arche 400m - Lundo 700m





Gaga Woche 4 Garmisch - Gardasee

Mögliche Unterkünfte

Zufallhütte 2265 m, privat, Dusche: ja, Tel: +39 0473 740123, mobil: +39 0335 6306603, Schlafplätze: 80

Rifugio Silvio Dorigoni 2437 m, AV: ja, Dusche: ja, Tel: +39 463 985107, mobil: +39 335 5924166, Schlafplätze: 85

Malga Stablasolo 1528 m, AV: k.A., Dusche: k.A., Schlafplätze: -

Albergo Ristorante al Fontanin 1393 m, AV: k.A., Dusche: k.A., Schlafplätze: -

Rifugio Solander 2045 m, AV: k.A., Dusche: k.A., Tel: +39 463 973146, mobil: +39 339 7937529, +39 335 6006251, Schlafplätze: -

Rifugio Lago Malghette 1890 m, AV: k.A., Dusche: k.A., Tel: +39 339 3102955, Schlafplätze: -

Rifugio Stoppani - Groste 2439 m, AV: k.A., Dusche: k.A., Tel: +39 3791615677, Schlafplätze: -

Rifugio Francis Fox Tuckett 2272 m, AV: k.A., Dusche: ja, Tel: +39 0465 441226, mobil: +39 0465 507287, +39 335 5253090, Schlafplätze: -

Rifugio Brentei 2182 m, CAI, Dusche: ja, Tel: +39 345 5332811, mobil: +36 328 7571463, Schlafplätze: 98

Rifugio Tosa e Tommaso Pedrotti 2491 m, AV: ja, Dusche: ja, Tel: +39 349 3646251, Schlafplätze: -

Rifugio Val d Ambiez - Silvio Agostini 2410 m, AV: ja, Dusche: ja, Tel: +39 0465 734138, Schlafplätze: -

Rifugio Alpenrose 1069 m, AV: k.A., Dusche: k.A., Schlafplätze: -