



## alpenquerung teil 1 variante 2

Typ:		Gehzeit:	<b>43:49 Stunden</b>
Etappen:	<b>8</b>	Aufstieg:	<b>6399 Hm</b>
Länge:	<b>87.76 km</b>	Abstieg:	<b>5547 Hm</b>
Zeitraum:	<b>00.00.0000 - 00.00.0000</b>		

### Etappe 1

#### 1. Etappe Garmisch- Rheintalangerhütte

Wandern - 954 Hm Aufstieg - 310 Hm Abstieg - **05:50** Stunden Gehzeit - 14.7 km Strecke

Kainzenbad 731m - Kainzenbad 731m - Partnachklamm 782m - Ferchenbach 818m - Bockhütte 1052m - Reintalangerhütte 1369m

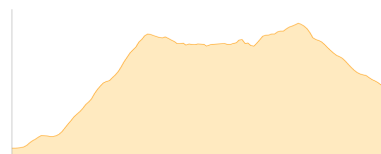


### Etappe 2

#### Reintalangerhütte - Knorrhütte - Am Brand - Hochfeldernalm

Wandern - 910 Hm Aufstieg - 554 Hm Abstieg - **05:15** Stunden Gehzeit - 8.6 km Strecke

Reintalangerhütte 1369m - Knorrhütte 2052m - Am Brand 2116m - Hochfeldernalm 1732m



### Etappe 3

#### Hochfeldernalm - Coburger Hütte

Wandern - 510 Hm Aufstieg - 321 Hm Abstieg - **03:20** Stunden Gehzeit - 7 km Strecke

Hochfeldernalm 1732m - Coburger Hütte 1917m

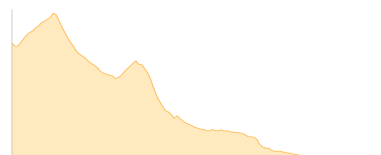


### Etappe 4

#### Coburger Hütte

Wandern - 705 Hm Aufstieg - 1970 Hm Abstieg - **08:30** Stunden Gehzeit - 17.74 km Strecke

Coburger Hütte 1917m

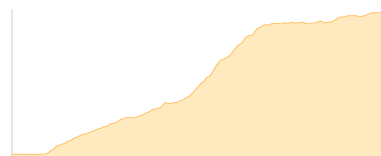


### Etappe 5

#### Stams - Sattelle Parkplatz - Marlstein

Wandern - 1288 Hm Aufstieg - 162 Hm Abstieg - **06:00** Stunden Gehzeit - 10.1 km Strecke

Sattelle Parkplatz 1690m - Marlstein 1775m

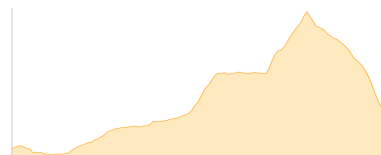


### Etappe 6

#### Marlstein - Dortmunder Hütte - Schweinfurter Hütte

Wandern - 1155 Hm Aufstieg - 904 Hm Abstieg - **07:30** Stunden Gehzeit - 14.83 km Strecke

Marlstein 1775m - Dortmunder Hütte 1947m - Schweinfurter Hütte 2028m





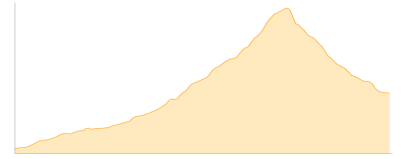
## alpenquerung teil 1 variante 2

### Etappe 7

#### Schweinfurter Hütte - Winnebachseehütte

Wandern - 865 Hm Aufstieg - 533 Hm Abstieg - **05:15** Stunden Gehzeit - 10.11 km Strecke

Schweinfurter Hütte 2028m - Winnebachseehütte 2362m



### Etappe 8

#### Winnebachseehütte - Gries im Sulztal

Wandern - 12 Hm Aufstieg - 793 Hm Abstieg - **02:15** Stunden Gehzeit - 4.68 km Strecke

Winnebachseehütte 2362m - Gries im Sulztal 1577m





## alpenquerung teil 1 variante 2

### Mögliche Unterkünfte

Reintalangerhütte 1369 m, DAV, Dusche: ja, Tel: +49 8821 7089743, Schlafplätze: 90

Knorrhütte 2052 m, DAV, Dusche: ja, Tel: +49 1511 4443496, Schlafplätze: 112

Hochfeldernalm 1732 m, AV: k.A., Dusche: ja, mobil: +43 664 1563339, Schlafplätze: -

Coburger Hütte 1917 m, DAV, Dusche: ja, Tel: +43 664 3254714, Schlafplätze: 80

Marlstein 1775 m, AV: k.A., Dusche: k.A., Schlafplätze: -

Dortmunder Hütte 1947 m, DAV, Dusche: k.A., Tel: +43 5239 5202, Schlafplätze: 75

Schweinfurter Hütte 2028 m, DAV, Dusche: ja, Tel: +43 5255 50029, mobil: +43 664 9257659, Schlafplätze: 52

Winnebachsehütte 2362 m, DAV, Dusche: ja, Tel: +43 5253 5197, Schlafplätze: 48