



Brenta-Runde(n)

Typ: **Rundtour**
Etappen: **8**
Länge: **48.48 km**
Zeitraum: .. - ..

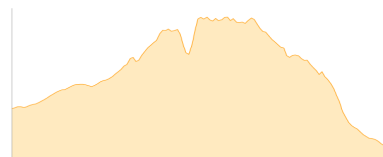
Gehzeit: **38:52 Stunden**
Aufstieg: **5580 Hm**
Abstieg: **7108 Hm**

Etappe 1

Groste Bergstation - Rifugio Tuckett

Wandern - 775 Hm Aufstieg - 961 Hm Abstieg - **05:20** Stunden Gehzeit - 6.64 km Strecke

Rifugio Stoppani - Groste 2439m - Rifugio Francis Fox Tuckett 2272m



Etappe 2

Rifugio Tuckett - Rifugio Tosa e T- Pedrotti

Wandern - 1279 Hm Aufstieg - 1057 Hm Abstieg - **07:15** Stunden Gehzeit - 7.01 km Strecke

Rifugio Francis Fox Tuckett 2272m - Rifugio Tosa e Tommaso Pedrotti 2491m

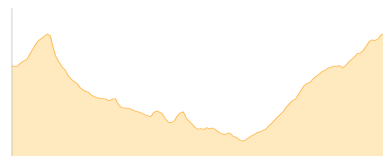


Etappe 3

Rifugio Tosa e T- Pedrotti - Rifugio Alimonta

Wandern - 678 Hm Aufstieg - 547 Hm Abstieg - **04:00** Stunden Gehzeit - 5.33 km Strecke

Rifugio Tosa e Tommaso Pedrotti 2491m - Rifugio Alimonta 2580m

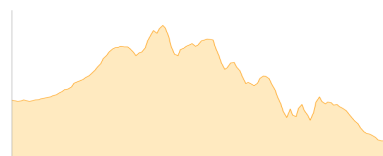


Etappe 4

Rifugio Alimonta - über CampanileAlto u Basso - Rifugio Tosa e T- Pedrotti

Wandern - 629 Hm Aufstieg - 760 Hm Abstieg - **04:00** Stunden Gehzeit - 3.23 km Strecke

Rifugio Alimonta 2580m - Rifugio Tosa e Tommaso Pedrotti 2491m



Etappe 5

Rifugio Tosa e T- Pedrotti - Rifugio S- Agostini

Wandern - 481 Hm Aufstieg - 544 Hm Abstieg - **03:25** Stunden Gehzeit - 5.85 km Strecke

Rifugio Tosa e Tommaso Pedrotti 2491m - Rifugio Val d Ambiez - Silvio Agostini 2410m



Etappe 6

Rifugio S- Agostini - Rifugio Brentei

Wandern - 696 Hm Aufstieg - 939 Hm Abstieg - **04:55** Stunden Gehzeit - 5.61 km Strecke

Rifugio Val d Ambiez - Silvio Agostini 2410m - Rifugio Brentei 2182m





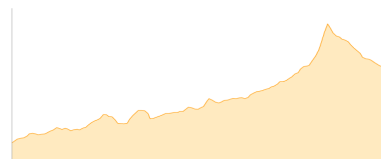
Brenta-Runde(n)

Etappe 7

Rifugio Brentei - Rifugio Tosa e T- Pedrotti

Wandern - 614 Hm Aufstieg - 308 Hm Abstieg - **03:05** Stunden Gehzeit - 3.47 km Strecke

Rifugio Brentei 2182m - Rifugio Tosa e Tommaso Pedrotti 2491m

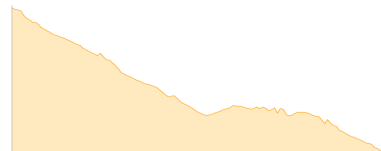


Etappe 8

Rifugio Tosa e T- Pedrotti - Rifugio Selvata - ... - Molveno Parkplatz Pradellift

Wandern - 428 Hm Aufstieg - 1992 Hm Abstieg - **06:50** Stunden Gehzeit - 11.33 km Strecke

Rifugio Tosa e Tommaso Pedrotti 2491m - Rifugio Selvata 1658m - Rifugio Croz dell Altissimo 1454m -
Parkplatz Pradellift 909m





Brenta-Runde(n)

Mögliche Unterkünfte

Rifugio Stoppani - Groste 2439 m, AV: k.A., Dusche: k.A., Tel: +39 3791615677, Schlafplätze: -

Rifugio Francis Fox Tuckett 2272 m, AV: k.A., Dusche: ja, Tel: +39 0465 441226, mobil: +39 0465 507287, +39 335 5253090, Schlafplätze: -

Rifugio Tosa e Tommaso Pedrotti 2491 m, AV: ja, Dusche: ja, Tel: +39 349 3646251, Schlafplätze: -

Rifugio Alimonta 2580 m, privat, Dusche: ja, Tel: +39 379 2665489, Schlafplätze: 90

Rifugio Val d Ambiez - Silvio Agostini 2410 m, AV: ja, Dusche: ja, Tel: +39 0465 734138, Schlafplätze: -

Rifugio Brentei 2182 m, CAI, Dusche: ja, Tel: +39 345 5332811, mobil: +36 328 7571463, Schlafplätze: 98

Rifugio Selvata 1658 m, AV: k.A., Dusche: k.A., Schlafplätze: -

Rifugio Croz dell Altissimo 1454 m, AV: k.A., Dusche: k.A., Schlafplätze: -