



2011 Annapurna

Typ: **Rundtour**
Etappen: **22**
Länge: **352.71 km**
Zeitraum: **00.00.0000 - 00.00.0000**

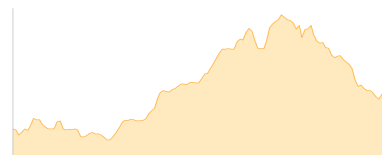
Gehzeit: **118:10 Stunden**
Aufstieg: **23371 Hm**
Abstieg: **23344 Hm**

Etappe 1

Besisahar - Bhulbule

Wandern - 479 Hm Aufstieg - 407 Hm Abstieg - **02:15** Stunden Gehzeit - 7.36 km Strecke

Besisahar 759m - Bhulbule 833m

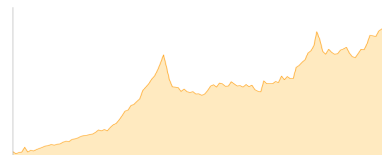


Etappe 2

Bhulbule - Chamje

Wandern - 1349 Hm Aufstieg - 816 Hm Abstieg - **06:00** Stunden Gehzeit - 22.18 km Strecke

Bhulbule 833m - Chamje 1368m

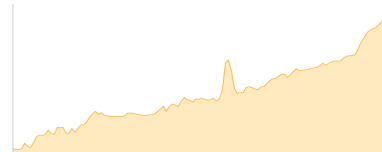


Etappe 3

Chamje - Timang

Wandern - 2286 Hm Aufstieg - 1045 Hm Abstieg - **06:10** Stunden Gehzeit - 18.4 km Strecke

Chamje 1368m - Timang 2611m

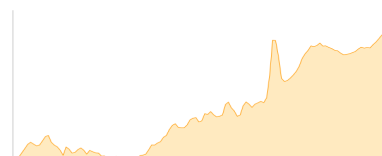


Etappe 4

Timang - Upper Pisang

Wandern - 1650 Hm Aufstieg - 951 Hm Abstieg - **06:00** Stunden Gehzeit - 21.76 km Strecke

Timang 2611m - Upper Pisang 3311m

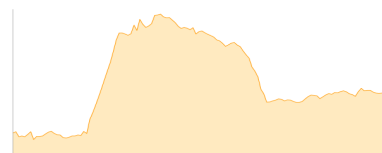


Etappe 5

Upper Pisang - Bhraga

Wandern - 951 Hm Aufstieg - 788 Hm Abstieg - **05:25** Stunden Gehzeit - 16.97 km Strecke

Upper Pisang 3311m - Bhraga 3473m



Etappe 6

Bhraga - Ice Lakes - Bhraga

Wandern - 1186 Hm Aufstieg - 1186 Hm Abstieg - **05:00** Stunden Gehzeit - 12.2 km Strecke

Bhraga 3473m - Ice Lakes 4624m - Bhraga 3473m





2011 Annapurna

Etappe 7

Bhraga - Tilicho Base Camp

Wandern - 1275 Hm Aufstieg - 613 Hm Abstieg - **05:30** Stunden Gehzeit - 16.46 km Strecke

Bhraga 3473m - Tilicho Base Camp 4133m

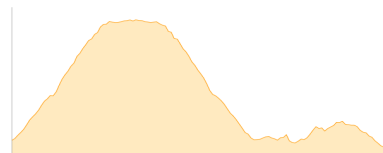


Etappe 8

Tilicho Tal - Tilicho Peak Hotel

Wandern - 1287 Hm Aufstieg - 1362 Hm Abstieg - **07:00** Stunden Gehzeit - 16.86 km Strecke

Tilicho Base Camp 4133m - Tilicho Base Camp 4133m - Tilicho Peak Hotel 4060m



Etappe 9

Tilicho Peak Hotel - Yak Karka - Letdar

Wandern - 771 Hm Aufstieg - 603 Hm Abstieg - **04:30** Stunden Gehzeit - 12.34 km Strecke

Tilicho Peak Hotel 4060m - Yak Karka 4029m - Letdar 4227m



Etappe 10

Letdar - High Camp AC

Wandern - 778 Hm Aufstieg - 129 Hm Abstieg - **02:30** Stunden Gehzeit - 5.87 km Strecke

Letdar 4227m - High Camp AC 4876m




Etappe 11

High Camp AC - Muktinath

Wandern - 566 Hm Aufstieg - 1777 Hm Abstieg - **04:45** Stunden Gehzeit - 13.07 km Strecke

High Camp AC 4876m - Muktinath 3666m

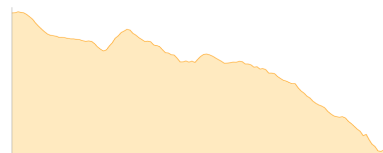


Etappe 12

Muktinath - Kagbeni

Wandern - 309 Hm Aufstieg - 1136 Hm Abstieg - **03:45** Stunden Gehzeit - 12.55 km Strecke

Muktinath 3666m - Kagbeni 2839m

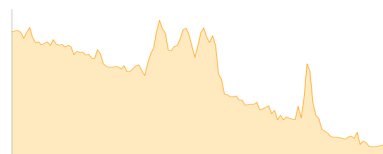


Etappe 13

Kagbeni - Jomson - Larjung

Wandern - 850 Hm Aufstieg - 1150 Hm Abstieg - **07:30** Stunden Gehzeit - 32.18 km Strecke

Kagbeni 2839m - Jomson 2751m - Larjung 2551m





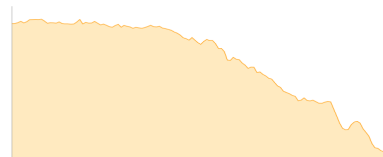
2011 Annapurna

Etappe 14

Larjung - Dana, nepal

Wandern - 657 Hm Aufstieg - 1765 Hm Abstieg - **07:30** Stunden Gehzeit - 26.83 km Strecke

Larjung 2551m - Dana, nepal 1443m

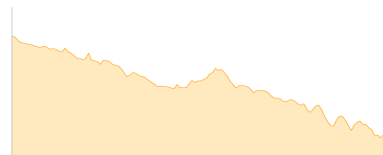


Etappe 15

Dana - Tatopani

Wandern - 223 Hm Aufstieg - 409 Hm Abstieg - **01:30** Stunden Gehzeit - 6.61 km Strecke

Dana, nepal 1443m - Tatopani 1253m

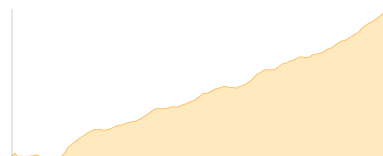


Etappe 16

Tatopani - Ghorepani

Wandern - 1881 Hm Aufstieg - 255 Hm Abstieg - **05:30** Stunden Gehzeit - 14.52 km Strecke

Tatopani 1253m - Ghorepani Deurali 2882m

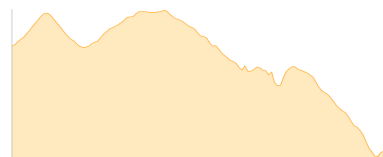


Etappe 17

Ghorepani - Poon Hill - Ghorepani - Namu Buddha GH

Wandern - 1021 Hm Aufstieg - 1887 Hm Abstieg - **06:00** Stunden Gehzeit - 13.67 km Strecke

Ghorepani Deurali 2882m - Poon Hill 3172m - Ghorepani Deurali 2882m - Namu Buddha GH 2016m



Etappe 18

Namu Buddha GH - Dobhani

Wandern - 1473 Hm Aufstieg - 976 Hm Abstieg - **05:40** Stunden Gehzeit - 13.8 km Strecke

Namu Buddha GH 2016m - Dobhani 2514m



Etappe 19

Dobhani - MBC

Wandern - 1414 Hm Aufstieg - 222 Hm Abstieg - **03:50** Stunden Gehzeit - 8.16 km Strecke

Dobhani 2514m - Machhapuchhare BC 3706m



Etappe 20

MBC - MBC - Chomrong

Wandern - 1015 Hm Aufstieg - 2542 Hm Abstieg - **08:30** Stunden Gehzeit - 21.33 km Strecke

Machhapuchhare BC 3706m - Machhapuchhare BC 3706m - Chomrong 2178m





2011 Annapurna

Etappe 21

Chomrong - Landruk

Wandern - 608 Hm Aufstieg - 1181 Hm Abstieg - **03:00** Stunden Gehzeit - 7.85 km Strecke

Chomrong 2178m - Landruk 1604m



Etappe 22

Landruk - Pokhara

Wandern - 1342 Hm Aufstieg - 2144 Hm Abstieg - **10:20** Stunden Gehzeit - 31.75 km Strecke

Landruk 1604m - Pokhara 804m





2011 Annapurna

Mögliche Unterkünfte

Tilicho Base Camp 4133 m, AV: k.A., Dusche: k.A., Schlafplätze: -

Tilicho Peak Hotel 4060 m, AV: k.A., Dusche: k.A., Schlafplätze: -

High Camp AC 4876 m, AV: k.A., Dusche: k.A., Schlafplätze: -

Namo Buddha GH 2016 m, AV: k.A., Dusche: k.A., Schlafplätze: -

Dobhani 2514 m, AV: k.A., Dusche: k.A., Schlafplätze: -

Machhapuchhare BC 3706 m, AV: k.A., Dusche: k.A., Schlafplätze: -