



2019_Tannheimer Tal

Typ: **Hufeisen**
Etappen: **5**
Länge: **23.2 km**
Zeitraum: .. - ..

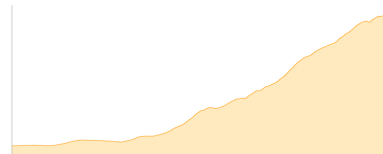
Gehzeit: **14:14 Stunden**
Aufstieg: **2102 Hm**
Abstieg: **2119 Hm**

Etappe 1

Parkplatz Ober Grän - Bad Kissinger Hütte

Wandern - 648 Hm Aufstieg - 30 Hm Abstieg - **02:50** Stunden Gehzeit - 4.29 km Strecke

Parkplatz Ober Grän 1150m - Bad Kissinger Hütte 1782m

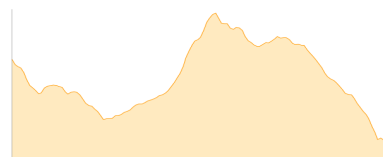


Etappe 2

Bad Kissinger Hütte - Füssener Hütte

Wandern - 371 Hm Aufstieg - 591 Hm Abstieg - **03:10** Stunden Gehzeit - 5.95 km Strecke

Bad Kissinger Hütte 1782m - Füssener Hütte 1550m

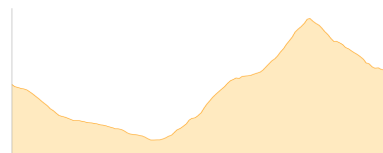


Etappe 3

Füssener Hütte - Gehrenalpe

Wandern - 583 Hm Aufstieg - 522 Hm Abstieg - **03:40** Stunden Gehzeit - 5.63 km Strecke

Füssener Hütte 1550m - Gehrenalpe 1609m

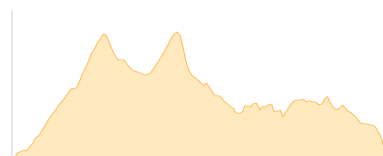


Etappe 4

Gehrenalpe - Gimpelhaus

Wandern - 472 Hm Aufstieg - 454 Hm Abstieg - **03:05** Stunden Gehzeit - 4.74 km Strecke

Gehrenalpe 1609m - Gimpelhaus 1659m



Etappe 5

Gimpelhaus - Bushaltestelle Nesselwängle West

Wandern - 28 Hm Aufstieg - 522 Hm Abstieg - **01:30** Stunden Gehzeit - 2.59 km Strecke

Gimpelhaus 1659m - Bushaltestelle Nesselwängle West 1144m





2019_Tannheimer Tal

Mögliche Unterkünfte

Bad Kissinger Hütte 1782 m, DAV, Dusche: ja, mobil: +43 676 3731166, Schlafplätze: 53

Füssener Hütte 1550 m, privat, Dusche: ja, Schlafplätze: 65

Gehrenalpe 1609 m, privat, Dusche: ja, Schlafplätze: 34

Gimpelhaus 1659 m, privat, Dusche: ja, Tel: +43 5675 8251, Schlafplätze: 220