



# 2019\_Tannheimer Tal 1

Typ: **Hufeisen**  
Etappen: **5**  
Länge: **19.3 km**  
Zeitraum: .. - ..

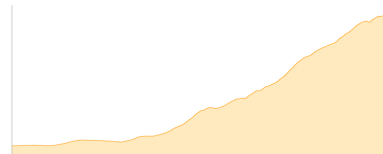
Gehzeit: **13:16 Stunden**  
Aufstieg: **2016 Hm**  
Abstieg: **2022 Hm**

## Etappe 1

### Parkplatz Ober Grän - Bad Kissinger Hütte

Wandern - 648 Hm Aufstieg - 30 Hm Abstieg - **02:50** Stunden Gehzeit - 4.29 km Strecke

Parkplatz Ober Grän 1150m - Bad Kissinger Hütte 1782m



## Etappe 2

### Bad Kissinger Hütte - Vilser Alpe

Wandern - 156 Hm Aufstieg - 699 Hm Abstieg - **02:30** Stunden Gehzeit - 4.83 km Strecke

Bad Kissinger Hütte 1782m - Vilser Alpe 1226m

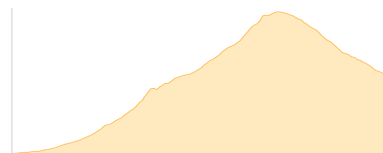


## Etappe 3

### Vilser Alpe - Füssener Hütte

Wandern - 585 Hm Aufstieg - 261 Hm Abstieg - **02:55** Stunden Gehzeit - 3.65 km Strecke

Vilser Alpe 1226m - Füssener Hütte 1550m

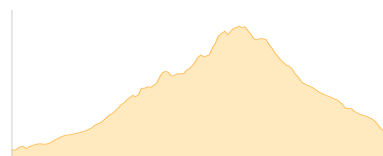


## Etappe 4

### Füssener Hütte - Gimpelhaus

Wandern - 599 Hm Aufstieg - 510 Hm Abstieg - **03:30** Stunden Gehzeit - 3.94 km Strecke

Füssener Hütte 1550m - Gimpelhaus 1659m



## Etappe 5

### Gimpelhaus - Bushaltestelle Nesselwängle West

Wandern - 28 Hm Aufstieg - 522 Hm Abstieg - **01:30** Stunden Gehzeit - 2.59 km Strecke

Gimpelhaus 1659m - Bushaltestelle Nesselwängle West 1144m





## 2019\_Tannheimer Tal 1

### **Mögliche Unterkünfte**

Bad Kissinger Hütte 1782 m, DAV, Dusche: ja, mobil: +43 676 3731166, Schlafplätze: 53

Vilser Alpe 1226 m, AV: k.A., Dusche: k.A., Schlafplätze: -

Füssener Hütte 1550 m, privat, Dusche: ja, Schlafplätze: 65

Gimpelhaus 1659 m, privat, Dusche: ja, Tel: +43 5675 8251, Schlafplätze: 220