



2019_Tannheimer Tal 2

Typ: **Hufeisen**
Etappen: **5**
Länge: **19.37 km**
Zeitraum: **.. - ..**


Gehzeit: **13:21 Stunden**
Aufstieg: **2033 Hm**
Abstieg: **2038 Hm**

Etappe 1

Parkplatz Ober Grän - Bad Kissinger Hütte

Wandern - 648 Hm Aufstieg - 30 Hm Abstieg - **02:50** Stunden Gehzeit - 4.29 km Strecke

Parkplatz Ober Grän 1150m - Bad Kissinger Hütte 1782m



Etappe 2

Bad Kissinger Hütte - Vilser Alpe

Wandern - 156 Hm Aufstieg - 699 Hm Abstieg - **02:30** Stunden Gehzeit - 4.83 km Strecke

Bad Kissinger Hütte 1782m - Vilser Alpe 1226m

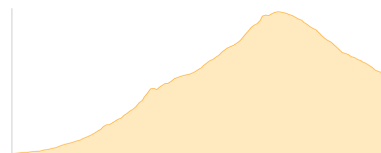


Etappe 3

Vilser Alpe - Füssener Hütte

Wandern - 585 Hm Aufstieg - 261 Hm Abstieg - **02:55** Stunden Gehzeit - 3.65 km Strecke

Vilser Alpe 1226m - Füssener Hütte 1550m



Etappe 4

Füssener Hütte - Tannheimer Hütte

Wandern - 594 Hm Aufstieg - 433 Hm Abstieg - **03:20** Stunden Gehzeit - 3.62 km Strecke

Füssener Hütte 1550m - Tannheimer Hütte 1760m

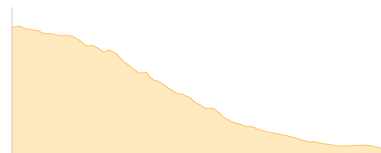


Etappe 5

Tannheimer Hütte - Bushaltestelle Nesselwängle West

Wandern - 50 Hm Aufstieg - 615 Hm Abstieg - **01:45** Stunden Gehzeit - 2.98 km Strecke

Tannheimer Hütte 1760m - Bushaltestelle Nesselwängle West 1144m





2019_Tannheimer Tal 2

Mögliche Unterkünfte

Bad Kissinger Hütte 1782 m, DAV, Dusche: ja, mobil: +43 676 3731166, Schlafplätze: 53

Vilser Alpe 1226 m, AV: k.A., Dusche: k.A., Schlafplätze: -

Füssener Hütte 1550 m, privat, Dusche: ja, Schlafplätze: 65

Tannheimer Hütte 1760 m, DAV, Dusche: k.A., mobil: +43 676 5451700, Schlafplätze: 22