



2019_Tannheimer Tal 2

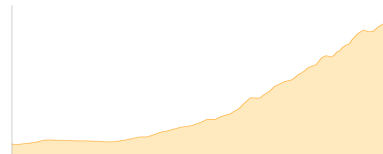
Typ:	Hufeisen	Gehzeit:	13:20 Stunden
Etappen:	5	Aufstieg:	2017 Hm
Länge:	19.43 km	Abstieg:	2018 Hm
Zeitraum:	09.09.2019 - 13.09.2019		

Etappe 1 09.09.2019 Montag

Nesselwängle Schmitten - Gimpelhaus

Wandern **T1** - 517 Hm Aufstieg - 30 Hm Abstieg - **02:10** Stunden Gehzeit - 2.72 km Strecke

Nesselwängle Schmitten 1151m - Gimpelhaus 1659m

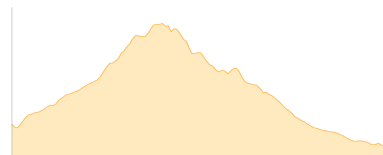


Etappe 2 10.09.2019 Dienstag

Gimpelhaus - Füssener Hütte

Wandern - 510 Hm Aufstieg - 599 Hm Abstieg - **03:25** Stunden Gehzeit - 3.94 km Strecke

Gimpelhaus 1659m - Füssener Hütte 1550m

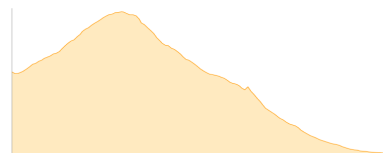


Etappe 3 11.09.2019 Mittwoch

Füssener Hütte - Vilser Alpe

Wandern - 261 Hm Aufstieg - 585 Hm Abstieg - **02:30** Stunden Gehzeit - 3.65 km Strecke

Füssener Hütte 1550m - Vilser Alpe 1226m

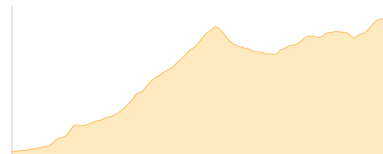


Etappe 4 12.09.2019 Donnerstag

Vilser Alpe - Bad Kissinger Hütte

Wandern - 699 Hm Aufstieg - 156 Hm Abstieg - **03:15** Stunden Gehzeit - 4.83 km Strecke

Vilser Alpe 1226m - Bad Kissinger Hütte 1782m



Etappe 5 13.09.2019 Freitag

Bad Kissinger Hütte - Parkplatz Ober Grän

Wandern - 30 Hm Aufstieg - 648 Hm Abstieg - **02:00** Stunden Gehzeit - 4.29 km Strecke

Bad Kissinger Hütte 1782m - Parkplatz Ober Grän 1150m





2019_Tannheimer Tal 2

Mögliche Unterkünfte

Gimpelhaus 1659 m, privat, Dusche: ja, Tel: +43 5675 8251, Schlafplätze: 220

Füssener Hütte 1550 m, privat, Dusche: ja, Schlafplätze: 65

Vilser Alpe 1226 m, AV: k.A., Dusche: k.A., Schlafplätze: -

Bad Kissinger Hütte 1782 m, DAV, Dusche: ja, mobil: +43 676 3731166, Schlafplätze: 53