



Val di Sole vanuit Rabbi

Typ: **Rundtour**
Etappen: **6**
Länge: **54.13 km**
Zeitraum: .. - ..

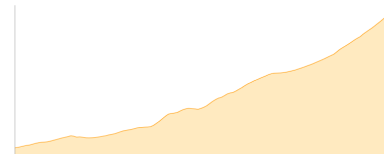
Gehzeit: **29:54 Stunden**
Aufstieg: **4317 Hm**
Abstieg: **4317 Hm**

Etappe 1

Rabbi - Haselgruberhütte

Wandern - 1373 Hm Aufstieg - 39 Hm Abstieg - **05:30** Stunden Gehzeit - 6.54 km Strecke

Rabbi 1222m - Haselgruberhütte 2425m

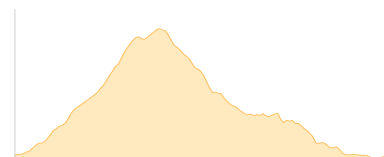


Etappe 2

Haselgruberhütte - Rifugio Silvio Dorigoni

Wandern - 598 Hm Aufstieg - 605 Hm Abstieg - **04:10** Stunden Gehzeit - 7.43 km Strecke

Haselgruberhütte 2425m - Rifugio Silvio Dorigoni 2437m



Etappe 3

Rifugio Silvio Dorigoni - Zufallhütte

Wandern - 721 Hm Aufstieg - 895 Hm Abstieg - **05:20** Stunden Gehzeit - 9.1 km Strecke

Rifugio Silvio Dorigoni 2437m - Zufallhütte 2265m

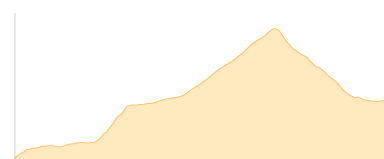


Etappe 4

Zufallhütte - Rifugio Guido Larcher al Cevedale

Wandern - 832 Hm Aufstieg - 502 Hm Abstieg - **04:45** Stunden Gehzeit - 7.91 km Strecke

Zufallhütte 2265m - Rifugio Guido Larcher al Cevedale 2608m

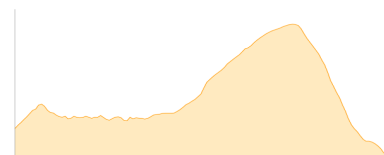


Etappe 5

Rifugio Guido Larcher al Cevedale - Rifugio Silvio Dorigoni

Hochalpin - 743 Hm Aufstieg - 899 Hm Abstieg - **05:40** Stunden Gehzeit - 10.89 km Strecke

Rifugio Guido Larcher al Cevedale 2608m - Rifugio Silvio Dorigoni 2437m



Etappe 6

Rifugio Silvio Dorigoni - Rabbi

Wandern - 50 Hm Aufstieg - 1377 Hm Abstieg - **04:35** Stunden Gehzeit - 12.26 km Strecke

Rifugio Silvio Dorigoni 2437m - Rabbi 1222m





Val di Sole vanuit Rabbi

Mögliche Unterkünfte

Haselgruberhütte 2425 m, AV: k.A., Dusche: k.A., Schlafplätze: -

Rifugio Silvio Dorigoni 2437 m, AV: ja, Dusche: ja, Tel: +39 463 985107, mobil: +39 335 5924166, Schlafplätze: 85

Zufallhütte 2265 m, privat, Dusche: ja, Tel: +39 0473 740123, mobil: +39 0335 6306603, Schlafplätze: 80

Rifugio Guido Larcher al Cevedale 2608 m, SAT, Dusche: ja, Tel: +39 0463 753028, mobil: +39 328 6529615, Schlafplätze: 80